



ประกาศเทศบาลตำบลบางซุด  
เรื่อง ราคากลางโครงการปรับปรุงถนนลงหินคลุก หมู่ ๖ จำนวน ๒ สาย

---

ด้วยเทศบาลตำบลบางซุด มีความประสงค์จะดำเนินการโครงการปรับปรุงถนนลงหินคลุก หมู่ ๖ จำนวน ๒ สาย ขนาดผิวจราจรกว้าง ๓.๐๐ เมตร ยาว ๒๗๐ เมตร หน้า ๐.๑๐ เมตร ปริมาณหินคลุก ๘๑ ลบ.เมตร และมีคุณลักษณะเฉพาะตรงตามที่กำหนด ระยะเวลาในการดำเนินงาน ๓๐ วัน กำหนดราคากลางในการก่อสร้างครั้งนี้ จำนวน ๓๗,๐๐๐.-บาท (สามหมื่นเจ็ดพันบาทถ้วน) รายละเอียดตามแบบสรุปราคากลางงานก่อสร้างทาง ที่แนบ มาพร้อมประกาศนี้

จึงประกาศมาให้ทราบโดยทั่วกัน

ประกาศ ณ วันที่ ๒๕ เดือนพฤศจิกายน พ.ศ.๒๕๖๕

(ลงชื่อ).....

(นายอุงเงิน กลัดสุข)

นายกเทศมนตรีตำบลบางซุด

ตารางแสดงวงเงินงบประมาณที่ได้รับจัดสรรและราคากลางในงานจ้างก่อสร้าง

๑. ชื่อโครงการ โครงการปรับปรุงถนนลงหินคลุก หมู่ ๖ จำนวน ๒ สาย
๒. หน่วยงานเจ้าของโครงการ กองช่าง เทศบาลตำบลบางซุด
๓. วงเงินงบประมาณที่ได้รับจัดสรร ๓๗,๐๐๐.- บาท
๔. ลักษณะงาน (โดยสังเขป) ขนาดผิวจราจรกว้าง ๓.๐๐ เมตร ยาวรวม ๒๗๐.๐๐ เมตร หนาเฉลี่ย ๐.๑๐ เมตร ปริมาณหินคลุก ๘๑.๐๐ ลบ.เมตร ระยะเวลาในการดำเนินงาน ๓๐ วัน
๕. ราคากลางคำนวณ ณ วันที่ ๒๓ พฤศจิกายน ๒๕๖๕ เป็นเงิน ๓๗,๐๐๐.- บาท
๖. บัญชีประมาณการราคากลาง
  - ๖.๑ แบบสรุปผลรวมราคากลางงานก่อสร้าง
๗. รายชื่อคณะกรรมการกำหนดราคากลาง
  - ๗.๑ พันจ่าเอกสุพจน์ หมิ่นกล้า ปลัดเทศบาล ประธานกรรมการ
  - ๗.๒ นายเทพเทวา คงมะกล้า รองปลัดเทศบาล กรรมการ
  - ๗.๓ นายอัษฎางค์ คำประวัตี ผู้อำนวยการกองช่าง กรรมการ



โครงการปรับปรุงถนนลงหินคลุก จำนวน 2 สาย  
 ขนาดผิวจราจรกว้าง 3.00 เมตร ยาวรวม 270 เมตร หนาเฉลี่ย 0.10 เมตร ปริมาณหินคลุก 81 ลบ.เมตร  
 หมู่ที่ 6 ตำบลบางซุด อำเภอศรีนครินทร์ จังหวัดชัยนาท  
 เทศบาลตำบลบางซุด ตำบลบางซุด อำเภอศรีนครินทร์ จังหวัดชัยนาท  
 กองช่างเทศบาลตำบลบางซุด ตำบลบางซุด อำเภอศรีนครินทร์ จังหวัดชัยนาท  
 นายภานุพงษ์ เทียนชัย ตำแหน่ง ผู้ช่วยนายช่างโยธา

2๖ พฤศจิกายน 2565

รายการประมาณราคา  
 ปริมาณงาน  
 สถานที่ปรับปรุง  
 ส่วนราชการ  
 หน่วยงานประมาณการ  
 ประมาณการ

ประมาณราคาเมื่อ

ลำดับที่	รายการ	ปริมาณ		ค่าวัสดุก่อสร้าง		ค่าแรงงาน		รวมค่าวัสดุ และค่าแรงงาน	หมายเหตุ
		จำนวน	หน่วย	หน่วยละ	จำนวนเงิน	หน่วยละ	จำนวนเงิน		
1	งานปรับปรุงถนนลงหินคลุก จำนวน 2 สาย สายที่ 1 ถนนสายนายตี ยาว 120 เมตร	36.00	ลบ.ม.	327.10	11,775.60	10.00	360.00	12,135.60	
2	สายที่ 2 ถนนสายนางเจ้า เกตุดี ถึง ถนนสถานางเข้า เกตุดี ยาว 150 เมตร	45.00	ลบ.ม.	327.10	14,719.50	10.00	450.00	15,169.50	
	รวมเป็นเงินค่าทั้งหมด							27,305.10	

ลงชื่อ ..... ภานุพงษ์ ..... ผู้ประมาณราคา  
 (นายภานุพงษ์ เทียนชัย)  
 ตำแหน่ง ผู้ช่วยนายช่างโยธา

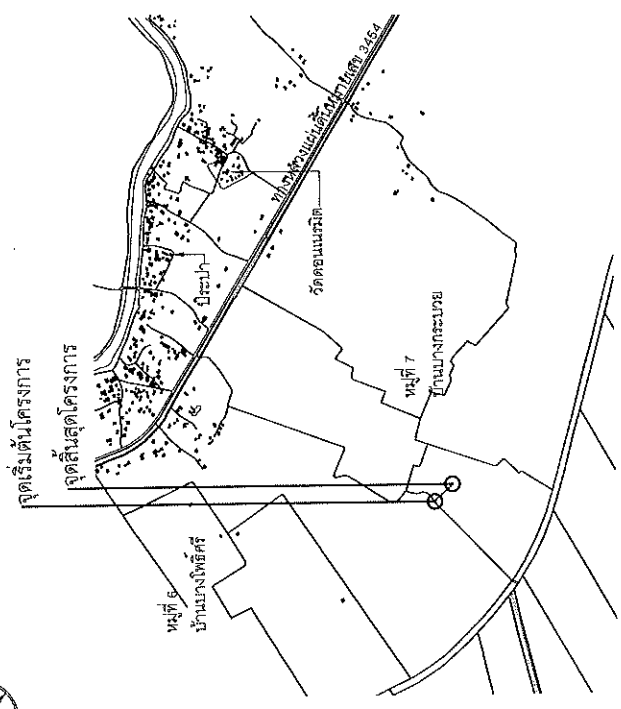
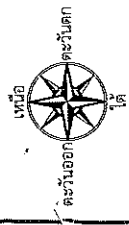


โครงการปรับปรุงลงหินคลุกถนน หมู่ที่ 6

สายที่ 1 ถนนสายนายตี่ สวัสดิ์

สายที่ 2 ถนนสายนางง่าเข้า เกตุดี

เทศบาลตำบลบางซุด อำเภอสรคบุรี จังหวัดชัยนาท



จุดเริ่มต้นโครงการ  
จุดสิ้นสุดโครงการ



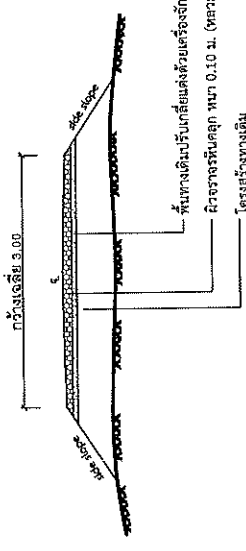
แบบขยที่สังเขป โครงการปรับปรุงถนนหินคลุก จำนวน 2 สาย หมู่ที่ 6 ตำบลบางซุด ปริมาณงาน ขนาดผิวจราจร กว้าง 3.00 เมตร ยาว 270 เมตร หนาเฉลี่ย 0.10 เมตร

ปริมาณหินคลุก 81 ลบ.เมตร






สายที่ 1 ถนนสายนานาชาติ ลวสี่ตี กว้างเฉลี่ย 3.00 เมตร ยาว 120 เมตร หนาเฉลี่ย 0.10 เมตร

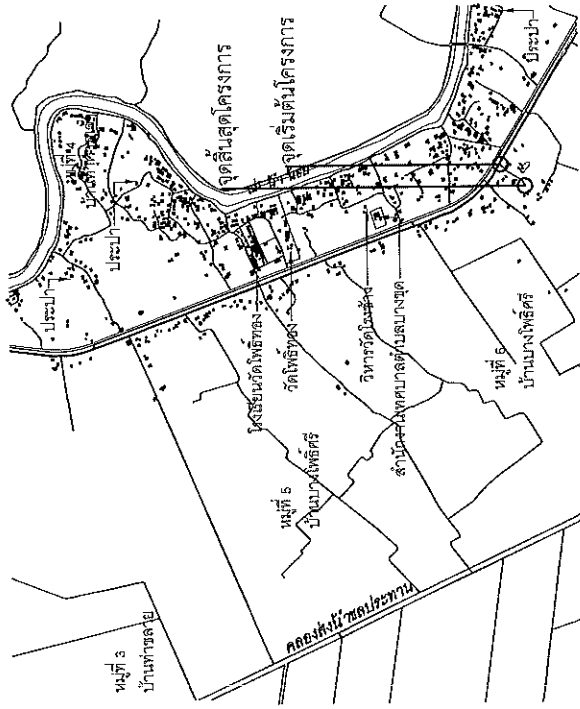
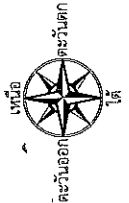
หรือมีปริมาณทรหินคลุกไม่น้อยกว่า 36.00 ลบ.เมตร พร้อมปรับแต่งเกลี่ยเรียบ (ตามละเอียดประมาณราคาและแบบแปลนการก่อสร้างของเทศบาลตำบลบางซุด)

-จุดดำเนินการก่อสร้าง บริเวณ ถนนสายนานาชาติ ลวสี่ตี




รูปตัดถนนผิวจราจรหินคลุก

 โครงการปรับปรุงถนนหินคลุกถนน หมู่ที่ 6 ต.บางซุด อ.สรรคบุรี จ.ชัยนาท	
เขียนแบบ	 (นายณภัทพงษ์ เทียมชัย) ผู้ช่วยนายช่างโยธา
ตรวจแบบ	 (นายอรรถวิฑูรณ์ คำประเสริฐ) ผอ.กองช่าง ทต.บางซุด
รับรองแบบ	
เสนอแบบ	พ.จ.อ.  (สุพจน์ หนึ่งกล้า) ปลัดเทศบาลตำบลบางซุด
อนุมัติแบบ	 (นายอุงเงิน กลัดสุข) นายกเทศมนตรีตำบลบางซุด
ส่วนราชการ	เทศบาลตำบลบางซุด อำเภอสรรคบุรี จังหวัดชัยนาท
แสดงแบบ	แผนผังสังเขป
มาตราส่วน	not to scale
วัน/เดือน/ปี	



จุดสิ้นสุดโครงการ จุดเริ่มต้นโครงการ



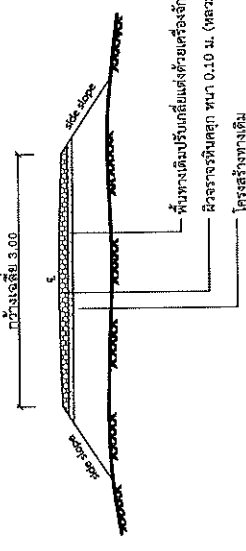
แผนที่สังเขป โครงการปรับปรุงถนนหินคลุก จำนวน 2 สาย หมู่ที่ 6 ตำบลบ้านดง ปริมาณงาน ขนาดผิวจราจร กว้าง 3.00 เมตร ยาว 270 เมตร หนาเฉลี่ย 0.10 เมตร

ปริมาณหินคลุก 81 ลบ.เมตร






สายที่ 2 ถนนสายนาบางเข้า เกตุดี กว้างเฉลี่ย 3.00 เมตร ยาว 150 เมตร หนาเฉลี่ย 0.10 เมตร

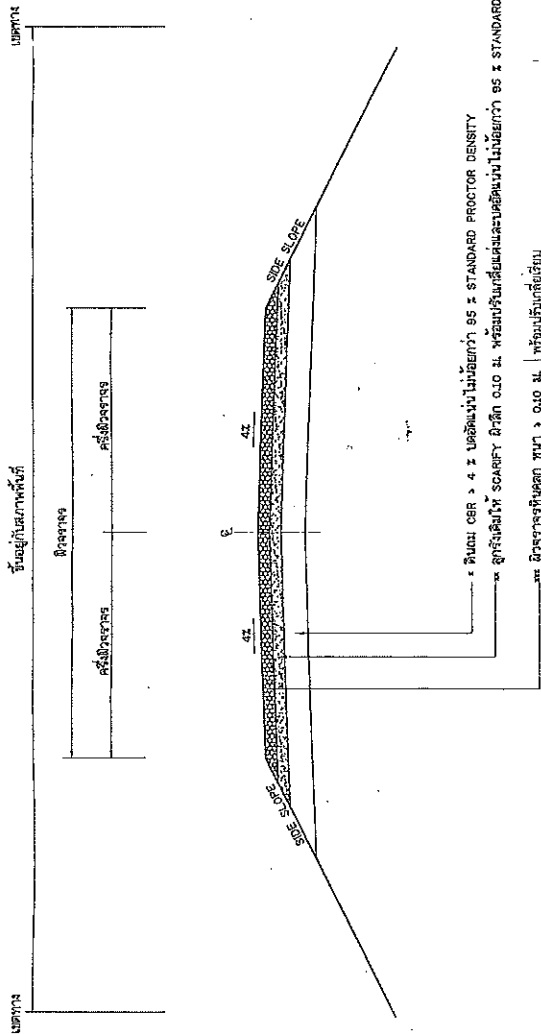
หรือมีปริมาณหินคลุกไม่น้อยกว่า 45.00 ลบ.เมตร พร้อมปรับแต่งเกลี่ยเรียบ (ตามละเอียดประมาณราคาและแบบแปลนการก่อสร้างของเทศบาลตำบลบางซุด)

-จุดดำเนินการก่อสร้าง บริเวณ ถนนสายนาบางเข้า เกตุดี

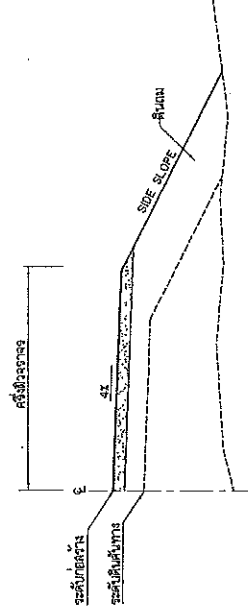


รูปตัดถนนผิวจราจรหินคลุก

 โครงการปรับปรุงถนนหินคลุกถนน หมู่ที่ 6 ตำบลบ้านดง อ.สรรคบุรี จ.ชัยนาท	
เขียนแบบ	 (นายมานพพงษ์ เตียมชัย) ผู้ช่วยนายช่างโยธา
ตรวจแบบ	 (นายอัครพงศ์ คำประวัตติ) ผอ.กองช่าง ทด.บางซุด
รับรองแบบ	
เสนอแบบ	พ.จ.อ.  (สุพจน์ หมื่นกล้า) ปลัดเทศบาลตำบลบางซุด
อนุมัติแบบ	 (นายอุงเงิน กลัดสุข) นายกเทศมนตรีตำบลบางซุด
ส่วนราชการ	เทศบาลตำบลบางซุด อำเภอสรรคบุรี จังหวัดชัยนาท
แสดงแบบ	แผนที่สังเขป
มาตราส่วน	not to scale
วัน/เดือน/ปี	



รูปตัดขวางแบบดินอัดและดินถม



รูปตัดขวางก่อสร้างลาดคันทางบนถนนเดิม

ข้อกำหนดและขอบข่ายของงาน (รายการบางรายการอาจทำหรือไม่ได้ โดยยึดเอกสารแนบรายการแสดงรายละเอียดและโครงการที่กำหนดไว้)  
 \* ดินถม CBR > 4 \* ระดับแน่นไม่น้อยกว่า 95% STANDARD PROCTOR DENSITY  
 \* สูงรับผิวใน SCARIFY มีลึก 0.10 ม. พร้อมปรับระดับและบดอัดแน่นไม่น้อยกว่า 95% STANDARD PROCTOR DENSITY  
 \* ชั้นผิวจราจรหินคลุก หนา > 0.10 ม. | พร้อมปรับระดับเรียบ

**รายการประกอบแบบ**

1. มิติที่กำหนดเป็นมาตรฐานออกจากที่จะเป็นอย่าอื่น  
 ทั้งขนาดและชนิดของถนนจะทุกขนาดได้ทั้งหมดและโครงการในแนวขยายแสดงรายละเอียด
2. คุณสมบัติของวัสดุและวิธีการก่อสร้าง นอกเหนือจากที่ระบุในแบบ ให้เป็นไปตามมาตรฐานงานก่อสร้าง กรมทางหลวงชนบท (มทพ) เฉพาะในส่วนที่เกี่ยวข้อง
3. ความหนาของชั้นโครงสร้าง ความกว้างผิวจราจรและไหล่ทางตามที่กำหนดในรูปตัดแบบก่อสร้าง ให้เหมาะสมกับปริมาณจราจรและสภาพพื้นที่แต่ละสายทาง

**ตารางแนะนำการออกแบบความหนาของชั้นโครงสร้างทาง (อายุการใช้งาน 7 ปี)**

ดินเหนียวที่ชั้นทางเดิม (CBR)	ปริมาณจราจร (รถบรรทุก ADT) (ปีละ)	วัสดุชั้นผิวจราจร (ม.ตร.)	วัสดุรองชั้นทาง (ม.ตร.)	วัสดุชั้นทาง (ม.ตร.)
4%	4	< 1000	-	0.20
	4	1001 - 1750	0.20	0.20
	5	1751 - 2500	0.20	0.20
6%	5	2501 - 3500	0.20	0.25
	4	1001 - 1750	0.10	0.20
	5	1751 - 2500	0.10	0.25
8%	4	1001 - 1750	-	0.20
	5	1751 - 2500	-	0.20
	5	2501 - 3500	-	0.25

\* อายุการใช้งาน 7 ปี ปริมาณจราจรทุกหนัก 10-40z ที่หนักถึงรถบรรทุก 3 เหล่า 6 ล้อ ยาง 10 เล่ม: 25 คัน  
 \* ADT คือ ปริมาณจราจรจากจุดตัดขึ้นไปซึ่งรวมรถทุกประเภท



**เทศบาลตำบลบางซู้ด**  
 ตำบลบางซู้ด อำเภอสรรคบุรี จังหวัดชัยนาท

แบบมาตรฐาน  
**ถนนผิวจราจร หินคลุก**

ชื่อแบบ	วันที่ 5.ค.ค.๒๕๖๖	ผู้จัดทำ	นาย อ.คุณนันทน์ นิ่มนง
ชื่อผู้จัดทำ	นาย อ.คุณนันทน์ นิ่มนง	ตำแหน่ง	นายช่างเทคนิค
ชื่อผู้ตรวจสอบ	นาย อ.คุณนันทน์ นิ่มนง	ตำแหน่ง	นายช่างเทคนิค
ชื่อผู้รับทราบ	นาย อ.คุณนันทน์ นิ่มนง	ตำแหน่ง	นายช่างเทคนิค