

ด่วนที่สุด

ที่ ขน ๐๐๒๓.๔/ว ๔๓๓



สำนักงานส่งเสริมการปกครองท้องถิ่นจังหวัดชัยนาท
ศาลากลางจังหวัดชัยนาท
ถนนพรหมประเสริฐ ขน ๑๗๐๐๐

๕ กรกฎาคม ๒๕๖๕

เรื่อง สำรวจที่ดินสาธารณประโยชน์ในเขตพื้นที่รับผิดชอบซึ่งมีหนังสือสำคัญที่หลวงและไม่มีหนังสือสำคัญสำหรับที่หลวง (น.ส.ล.)

เรียน นายกองค้การบริหารส่วนจังหวัดชัยนาท และนายกเทศมนตรีเมืองชัยนาท

สิ่งที่ส่งมาด้วย สำเนาหนังสือกรมส่งเสริมการปกครองท้องถิ่น ด่วนที่สุด ที่ มท ๐๘๐๔.๖/ว ๒๐๓๖ ลงวันที่ ๔ กรกฎาคม ๒๕๖๕ จำนวน ๑ ฉบับ

ด้วยกรมส่งเสริมการปกครองท้องถิ่นแจ้งว่า ปลัดกระทรวงมหาดไทยมีข้อสั่งการให้กรมส่งเสริมการปกครองท้องถิ่น แจ้งองค์กรปกครองส่วนท้องถิ่นสำรวจและขึ้นทะเบียนที่ดินสาธารณประโยชน์ โดยการรังวัดตรวจสอบหนังสือสำคัญสำหรับที่หลวง (น.ส.ล.) ในเขตพื้นที่รับผิดชอบ เพื่อจัดการปักหลักหมายเขตที่ดินและแผ่นป้ายชื่อ พร้อมรูปแผนที่ในป้ายในการประชุมขับเคลื่อนและติดตามนโยบายของรัฐบาลและภารกิจสำคัญของสำนักงานกระทรวงมหาดไทย และหน่วยงานในสังกัดกระทรวงมหาดไทย ประจำปีงบประมาณ พ.ศ. ๒๕๖๕ (เดือนมิถุนายน ๒๕๖๕) เมื่อวันศุกร์ที่ ๒๔ มิถุนายน ๒๕๖๕ ณ ห้องประชุมราชูปถัมภ์ ชั้น ๕ อาคารดำรงราชานุสรณ์ จึงขอความร่วมมือจังหวัดแจ้งองค์กรปกครองส่วนท้องถิ่น พิจารณาดำเนินการสำรวจที่ดินสาธารณประโยชน์ในเขตพื้นที่รับผิดชอบซึ่งมีหนังสือสำคัญสำหรับที่หลวง และไม่มีหนังสือสำคัญสำหรับที่หลวง (น.ส.ล.) ทั้งที่ดินสาธารณประโยชน์ที่มีข้อมูลและไม่มีข้อมูลปรากฏในระบบสืบค้น น.ส.ล. กรมที่ดิน (e-LandsPublic) รายละเอียดปรากฏตามสิ่งที่ส่งมาด้วย

เพื่อให้การสำรวจที่ดินสาธารณประโยชน์ในเขตพื้นที่รับผิดชอบซึ่งมีหนังสือสำคัญสำหรับที่หลวง และไม่มีหนังสือสำคัญสำหรับที่หลวง (น.ส.ล.) ทั้งที่ดินสาธารณประโยชน์ที่มีข้อมูลและไม่มีข้อมูลปรากฏในระบบสืบค้น น.ส.ล. กรมที่ดิน (e-LandsPublic) เป็นไปด้วยความเรียบร้อย จึงขอความร่วมมือดำเนินการตอบแบบสำรวจดังกล่าวแล้วรายงานให้จังหวัดชัยนาททราบ ภายในวันอังคารที่ ๕ กรกฎาคม ๒๕๖๕

จึงเรียนมาเพื่อดำเนินการต่อไป

ขอแสดงความนับถือ

(นายเชิดพงษ์ คุ่มเขต)

ผู้อำนวยการกลุ่มงานส่งเสริมและพัฒนาท้องถิ่น รักษาราชการแทน
ท้องถิ่นจังหวัดชัยนาท

กลุ่มงานกฎหมาย ระเบียบและเรื่องร้องทุกข์

โทร. ๐-๕๖๔๑-๖๓๘๐

โทรสาร. ๐-๕๖๔๑-๖๖๐๓

ด่วนที่สุด

ที่ มท ๐๘๐๔.๖/ว ๒๐๓๖



ถึง สำนักงานส่งเสริมการปกครองท้องถิ่นจังหวัด ทุกจังหวัด

ด้วยปลัดกระทรวงมหาดไทยมีข้อสั่งการให้กรมส่งเสริมการปกครองท้องถิ่นแจ้งองค์กรปกครองส่วนท้องถิ่นสำรวจและขึ้นทะเบียนที่ดินสาธารณะประโยชน์ โดยการรังวัดตรวจสอบหนังสือสำคัญสำหรับที่หลวง (น.ส.ล.) ในเขตพื้นที่รับผิดชอบ เพื่อจัดการปักหลักหมายเขตที่ดินและแผ่นป้ายบอกชื่อ พร้อมรูปแผนที่ในป้าย ในการประชุมขับเคลื่อนและติดตามนโยบายของรัฐบาลและภารกิจสำคัญของสำนักงานปลัดกระทรวงมหาดไทย และหน่วยงานในสังกัดกระทรวงมหาดไทย ประจำปีงบประมาณ พ.ศ. ๒๕๖๕ (เดือนมิถุนายน ๒๕๖๕) เมื่อวันศุกร์ที่ ๒๔ มิถุนายน ๒๕๖๕ ณ ห้องประชุมราชูปถัมภ์ ชั้น ๕ อาคารดำรงราชานุสรณ์ รายละเอียดปรากฏตามสิ่งที่ส่งมาด้วย

กรมส่งเสริมการปกครองท้องถิ่นจึงขอความร่วมมือจังหวัดแจ้งองค์กรปกครองส่วนท้องถิ่นพิจารณาดำเนินการสำรวจที่ดินสาธารณะประโยชน์ในเขตพื้นที่รับผิดชอบซึ่งมีหนังสือสำคัญสำหรับที่หลวง และไม่มีหนังสือสำคัญสำหรับที่หลวง (น.ส.ล.) ทั้งที่ดินสาธารณะประโยชน์ที่มีข้อมูลและไม่มีข้อมูลปรากฏในระบบสืบค้น น.ส.ล. กรมที่ดิน (e-LandsPublic) รวมทั้งขอให้จังหวัดรวบรวมและส่งข้อมูลหนังสือสำคัญสำหรับที่หลวง (น.ส.ล.) ตามแบบฟอร์มใน QR Code ปรากฏตามสิ่งที่ส่งมาด้วย ภายในวันอังคารที่ ๕ กรกฎาคม ๒๕๖๕ เพื่อกรมส่งเสริมการปกครองส่วนท้องถิ่นจะได้รายงานให้กระทรวงมหาดไทยทราบต่อไป

กรมส่งเสริมการปกครองท้องถิ่น
กรุงเทพมหานคร ๒๕๖๕

กองกฎหมายและระเบียบท้องถิ่น
กลุ่มงานกฎหมายและระเบียบท้องถิ่น ๒
โทร. ๐-๒๒๔๑-๙๐๓๖
ผู้ประสานงาน จิราวรรณ สุวรรณนิมิตะ

สำนักงานส่งเสริมการปกครองท้องถิ่นจังหวัดชัยนาท
รับเลขที่ ๕๕๐๕
วันที่ ๕ ก.ค. ๒๕๖๕
เวลา.....น.

กลุ่มงานกฎหมายระเบียบและเรื่องร้องทุกข์
รับเลขที่ ๒๓๐
วันที่ ๕ ก.ค. ๒๕๖๕
เวลา.....น.



ด่วนที่สุด บันทึกข้อความ

จ.ยต๓.

เลขรับ..... 3777

ส่วนราชการ กยผ. (ก.ต.ป.) โทร ๐ - ๒๒๔๑ - ๕๐๐๐ ต่อ ๑๔๑๒

วันที่.....๒๘ มิ.ย. ๒๕๖๕.....

ที่ มท ๐๘๑๕.๔/๑๕๓

วันที่ ๒๘ มิถุนายน ๒๕๖๕

เรื่อง สรุปการประชุมขับเคลื่อนและติดตามนโยบายของรัฐบาล และภารกิจสำคัญของสำนักงานปลัดกระทรวงมหาดไทย และหน่วยงานในสังกัดกระทรวงมหาดไทย ประจำปีงบประมาณ พ.ศ. ๒๕๖๕ (เดือนมิถุนายน ๒๕๖๕) ผ่านระบบวีดิทัศน์ทางไกล (VCS)

เรียน อสส.

๑. เรื่องเดิม

สป.มท. ได้กำหนดให้มีการประชุมขับเคลื่อนและติดตามนโยบายของรัฐบาล และภารกิจสำคัญของ สป.มท. และหน่วยงานในสังกัด มท. ประจำปีงบประมาณ พ.ศ. ๒๕๖๕ (เดือนมิถุนายน ๒๕๖๕) ผ่านระบบวีดิทัศน์ทางไกล (VCS) โดยขอให้มอบหมายผู้อำนวยการกองแผนงานหรือสำนัก/กอง ที่เทียบเท่า เข้าร่วมการประชุมเมื่อวันที่ ๒๔ มิถุนายน ๒๕๖๕ เวลา ๐๙.๐๐ น. เป็นต้นไป ณ ห้องประชุมราชพิพิธ ชั้น ๕ อาคารดำรงราชานุสรณ์ โดยมี ปมท. เป็นประธานการประชุม ในกรณีนี้ อสส. ได้โปรดมอบหมาย ผอ.กยผ. และ ผอ.กสว. เข้าร่วมการประชุม (เอกสารแนบ)

๒. ข้อเท็จจริง

การประชุมขับเคลื่อนและติดตามนโยบายของรัฐบาล และภารกิจสำคัญของ สป.มท. และหน่วยงานในสังกัด มท. ประจำปีงบประมาณ พ.ศ. ๒๕๖๕ (เดือนมิถุนายน ๒๕๖๕) ผ่านระบบวีดิทัศน์ทางไกล (VCS) มีข้อสั่งการของ ปมท. ดังนี้

๒.๑ ขอให้แจ้ง อปท. สำรวจและขึ้นทะเบียนที่ดินสาธารณะประโยชน์ โดยการรังวัด ตรวจสอบหนังสือสำคัญสำหรับที่หลวง (น.ส.ล.) ในเขตพื้นที่รับผิดชอบ เพื่อจัดการปกกหลักหมายเขตที่ดิน และแผ่นป้ายบอกชื่อ พร้อมรูปแผนที่ในป้าย

๒.๒ การเบิกจ่ายค่าธรรมเนียมรังวัด ค่าใช้จ่ายในการดำเนินการดูแลรักษาและคุ้มครองป้องกันที่ดิน โดยเบิกจ่ายจากงบประมาณของ อปท. กรณีที่ อปท. ไม่มีงบประมาณเพียงพอ สามารถขอรับการสนับสนุนจาก อบจ. ได้หรือไม่

๓. ข้อพิจารณา/ข้อเสนอ

กยผ. พิจารณาแล้ว เห็นควรดำเนินการ ดังนี้

๓.๑ แจ้ง กม. ดำเนินการตามข้อ ๒.๑ และ สน.คท. ดำเนินการตามข้อ ๒.๒ และรายงาน กยผ. ภายในวันศุกร์ที่ ๑ กรกฎาคม ๒๕๖๕ เพื่อนำเรียน ปมท. ทราบต่อไป

๓.๒ เห็นชอบให้ใช้บันทึกฉบับนี้ แทนหนังสือถึง กม. และ สน.คท. ตามข้อ ๓.๑

จึงเรียนมาเพื่อโปรดพิจารณา หากเห็นชอบ กยผ. จักได้ดำเนินการต่อไป

ในร.บ.บ



(นายสุวรรณชัย สมpong)

ผอ.ก.ย.น. รกท.

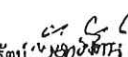
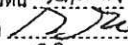
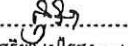
ผอ.กยผ.



(นายทวี เสริมภักดีกุล)

ร.อสส.รกท.

อสส.

ผอ.ก.ต.ป./จันทร์รัตน์  วันที่ ๒๘ มิ.ย. ๖๕
นาง.ชก./กอบชาติ  วันที่ ๒๘ มิ.ย. ๖๕
พวม/สุริยา  วันที่ ๒๘ มิ.ย. ๖๕
ผู้รับผิดชอบ : นายสุริยา เป็โรสง ๐๘ ๐๗๒๖ ๒๓๗๔

๒๕ มิ.ย. ๕



QR Code – แบบฟอร์มการสำรวจและขึ้นทะเบียนที่ดินสาธารณะประโยชน์ของอปท. ในพื้นที่ จ.ชัยนาท