

โครงการก่อสร้างถนนคอนกรีตเสริมเหล็ก หมู่ที่ 3

สายไรรู้ฝัก ขนาดกว้าง 4.00 เมตร พร้อมไหล่ทางลูกรังข้างละ 0.00 - 0.50 เมตร

หนา 0.15 เมตร ยาว 230 เมตร พื้นที่ไม่น้อยกว่า 920 ตารางเมตร

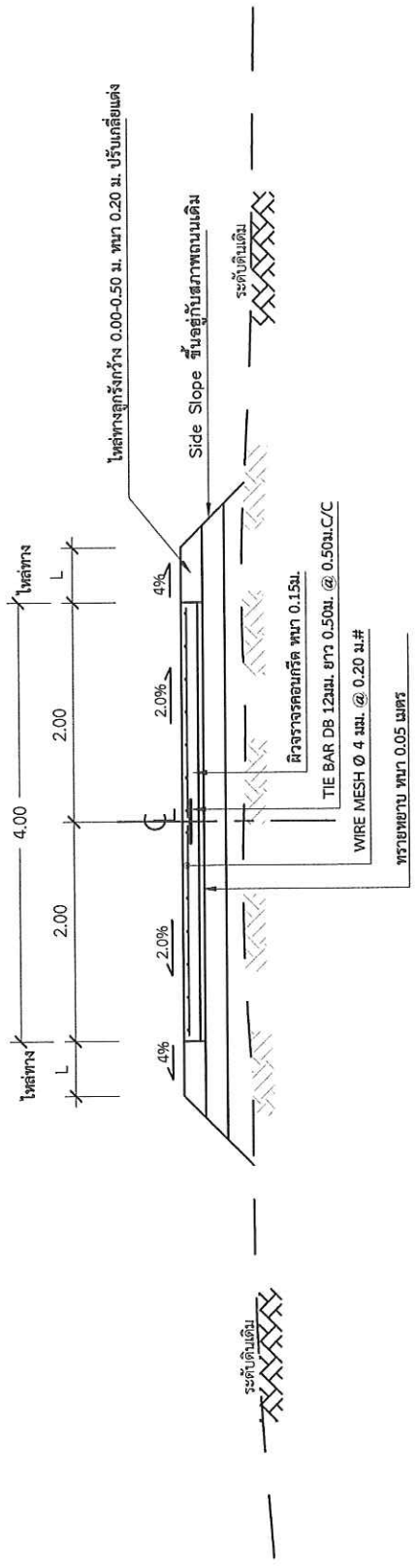
สถานที่ก่อสร้าง

บ้านหันคาเหนือ หมู่ที่ 3 ตำบลหันคา อำเภอหันคา จังหวัดชัยนาท



โครงการ	โครงการก่อสร้างถนนคอนกรีตเสริมเหล็ก หมู่ที่ 3
สถานที่ก่อสร้าง	หมู่ที่ 3 ตำบลหันคา อำเภอกันทรวิชัยมหา
สำรวจ	SMO, (นายสมร จิตต) ผู้ชำนาญช่างโยธา
ออกแบบ เขียนแบบ	
ตรวจแบบ	
อนุมัติ	
เห็นชอบ	
อนุมัติ	
แบบแสดง	
มาตราส่วน :	
แบบเลขที่ :	
วันที่	
แผ่นที่	จำนวนแผ่น

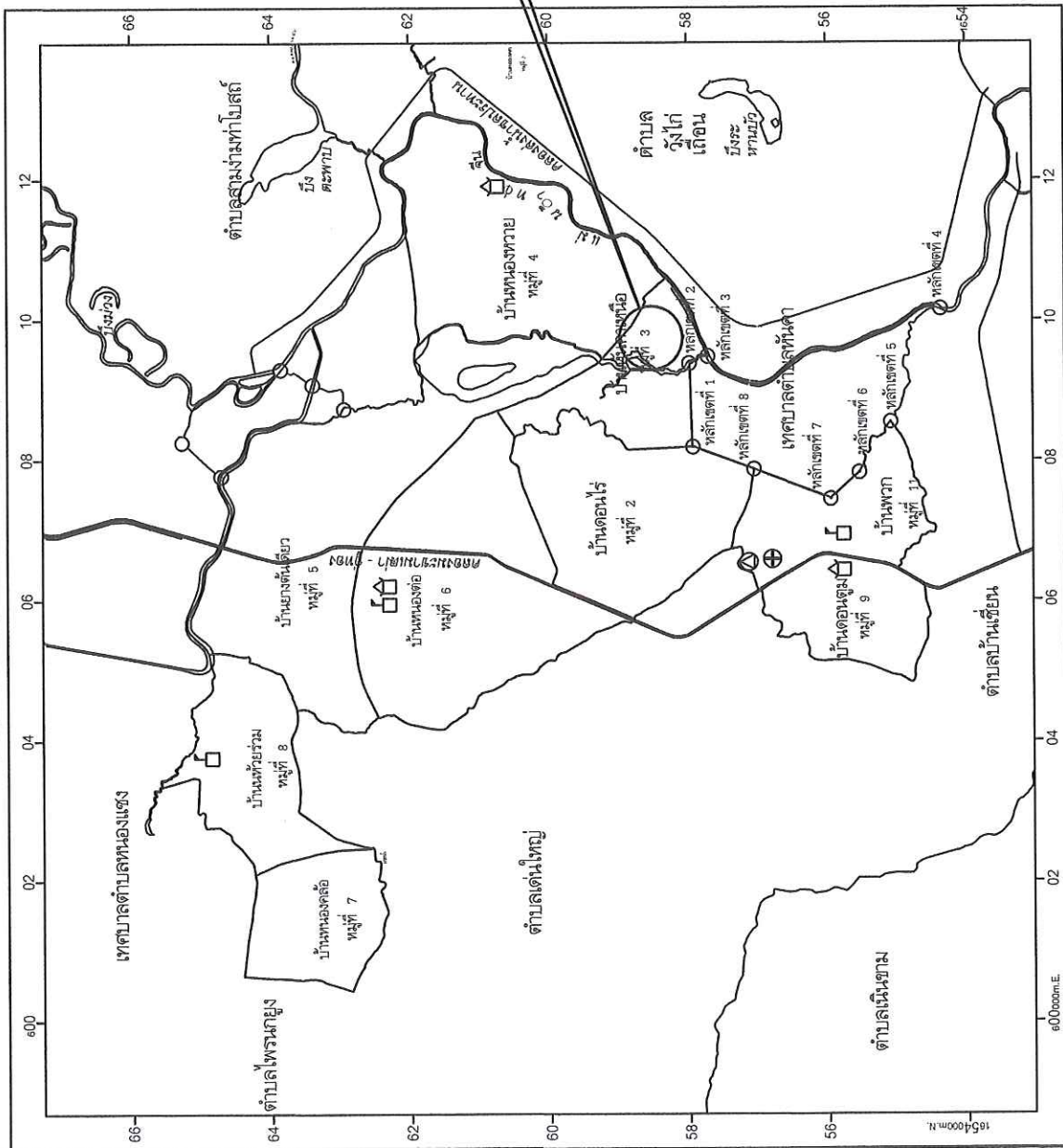
แบบถนน คสล. ขนาด 2 ช่องจราจร
ผิวจราจรคอนกรีตเสริมเหล็ก ขนาดกว้าง 4.00 เมตร



รูปตัดแสดงโครงสร้างถนนคอนกรีตเสริมเหล็ก

มาตราส่วน NOT TO SCALE

แผนที่องค์การบริหารส่วนตำบลหันคา
อำเภอหันคา จังหวัดชัยนาท




- เครื่องหมาย
- เขตจังหวัด
 - เขตอำเภอ
 - เขตตำบล
 - เขตหมู่บ้าน
 - เขตจังหวัด
 - ถนนลาดยาง
 - แม่น้ำคลอง

- สถานที่ราชการ
- โรงเรียน
- วัด
- โรงพยาบาล



โครงการ	โครงการก่อสร้างถนนคอนกรีตเสริมเหล็ก หมู่ที่ 3
สถานที่ก่อสร้าง	หมู่ที่ 3 ตำบลหันคา อำเภอหันคา จังหวัดชัยนาท
สำรวจ	(นายสุวิทย์ ลิขิต) ผู้ชำนาญช่างโยธา
ออกแบบ เขียนแบบ	
ตรวจแบบ	(นายสุวิทย์ ลิขิต) รองปลัด อบต.หันคา/หัวหน้าโครงการถนน
เห็นชอบ	(นายสุวิทย์ ลิขิต) ปลัด อบต.หันคา
อนุมัติ	(นายอภิชาติ ไชยรัตน์) นายองค์การบริหารส่วนตำบลหันคา
แบบแสดง	
มาตราส่วน :	
แบบเลขที่ :	
วันที่	
แผ่นที่	จำนวนแผ่น



โครงการ	โครงการก่อสร้างถนนคอนกรีตเสริมเหล็ก หมู่ที่ 3
สถานที่ก่อสร้าง	หมู่ที่ 3 ตำบลต้นคา อำเภอหันคา จังหวัดชัยนาท
สำรวจ	ก.พ.ค. (นายสุเมธ จิตตภา) ผู้ช่วยนายช่างโยธา
ออกแบบ เขียนแบบ	
ตรวจแบบ	ร.พ.ค. (นายสุวิทย์ สวัสดิ์เสถียรพงศ์) รองปลัด อบต.หันคา/หัวหน้างานถนน ผู้ชำนาญการก่อสร้าง
เห็นชอบ	ร.พ.ค. (นายสุวิทย์ สวัสดิ์เสถียรพงศ์) รองปลัด อบต.หันคา/หัวหน้างานถนน ปกครอง, ทันตา
อนุมัติ	อ.สุเมธิตี (นายปัญญา โพธิ์รัมย์กุล) นายช่างเทคนิคบริหารส่วนตำบลต้นคา
แบบแสดง	
มาตราส่วน :	
แบบเลขที่ :	
วันที่	
แผ่นที่	จำนวนแผ่น



แผนที่สังเขปกงานก่อสร้างถนนค.ส.ล. หมู่ที่ 3