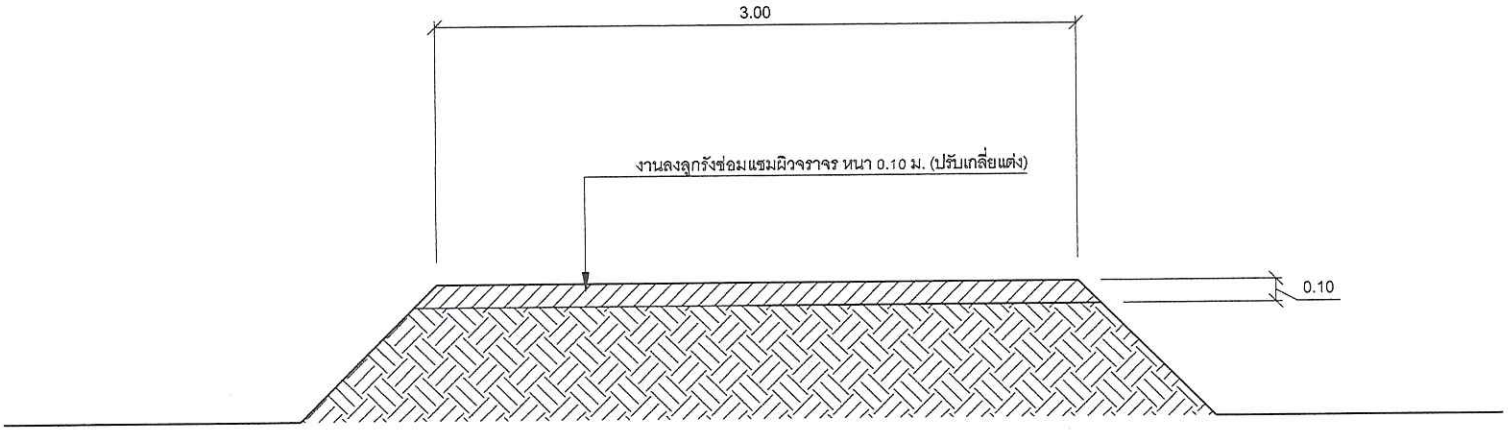

รูปตัดแสดงโครงสร้างทาง

โครงการ
โครงการปรับปรุงผิวจราจรลูกรัง หมู่ที่ 3
สถานที่ก่อสร้าง
หมู่ที่ 3 ตำบลหันคา อำเภอหันคา จังหวัดชัยนาท
สำรวจ
ออกแบบ เขียนแบบ
(นายภูวดล จิตต์กังวล) ผู้ช่วยนายช่างโยธา
ตรวจแบบ
(นายรัฐธรพี ต่อกิจเดชาพงศา) รองปลัด อบต.หันคารักษาราชการแทน ผู้อำนวยการกองช่าง
เห็นชอบ
(นายรัฐธรพี ต่อกิจเดชาพงศา) รองปลัด อบต.หันคารักษาราชการแทน ปลัดอบต.หันคา
อนุมัติ
(นายปัญญา ไพยรัตนกุล) นายกองค์การบริหารส่วนตำบลหันคา
แบบแสดง
มาตราส่วน : No scale
แบบเลขที่ :
วันที่

แผ่นที่	จำนวนแผ่น
1	3

แผนที่องค์การบริหารส่วนตำบลหันคา
อำเภอหันคา จังหวัดชัยนาท

0 5001000 2000 5000 เมตร

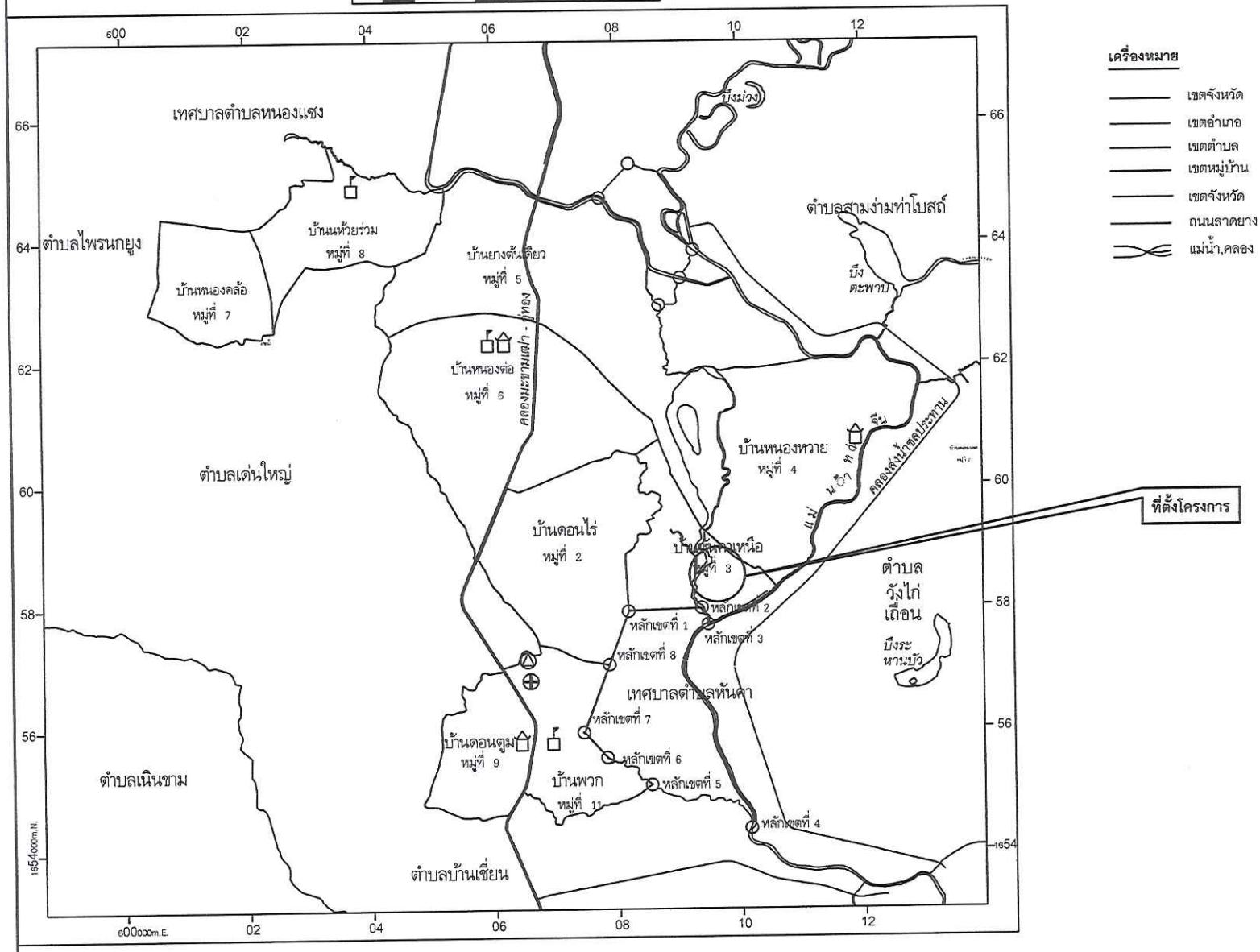

NORTH
SW SE
W E
NW NE
S

เครื่องหมาย

- เขตจังหวัด
- เขตอำเภอ
- เขตตำบล
- เขตหมู่บ้าน
- เขตจังหวัด
- ถนนลาดยาง
- แม่น้ำ,คลอง
- สถานที่ราชการ
- โรงเรียน
- วัด
- โรงพยาบาล

อบต.หันคา อ.หันคา จ.ชัยนาท

โครงการ

โครงการปรับปรุงผิวจราจรลูกรัง หมู่ที่ 3

สถานที่ก่อสร้าง

หมู่ที่ 3 ตำบลหันคา อำเภอหันคา จังหวัดชัยนาท

สำรวจ

ออกแบบ เขียนแบบ

(นายภูวดล จิตต์กังวล)
ผู้ช่วยนายช่างโยธา

ตรวจแบบ

(นายรัฐรพี ต่อกิจเดชาพงศา)
รองปลัด อบต.หันคารักษาราชการแทน
ผู้อำนวยการกองช่าง

เห็นชอบ

(นายรัฐรพี ต่อกิจเดชาพงศา)
รองปลัด อบต.หันคารักษาราชการแทน
ปลัดอบต.หันคา

อนุมัติ

(นายปัญญา ไพยรัตนกุล)
นายกองค์การบริหารส่วนตำบลหันคา

แบบแสดง

มาตราส่วน : No scale

แบบเลขที่ :

วันที่

แผ่นที่	จำนวนแผ่น
2	3

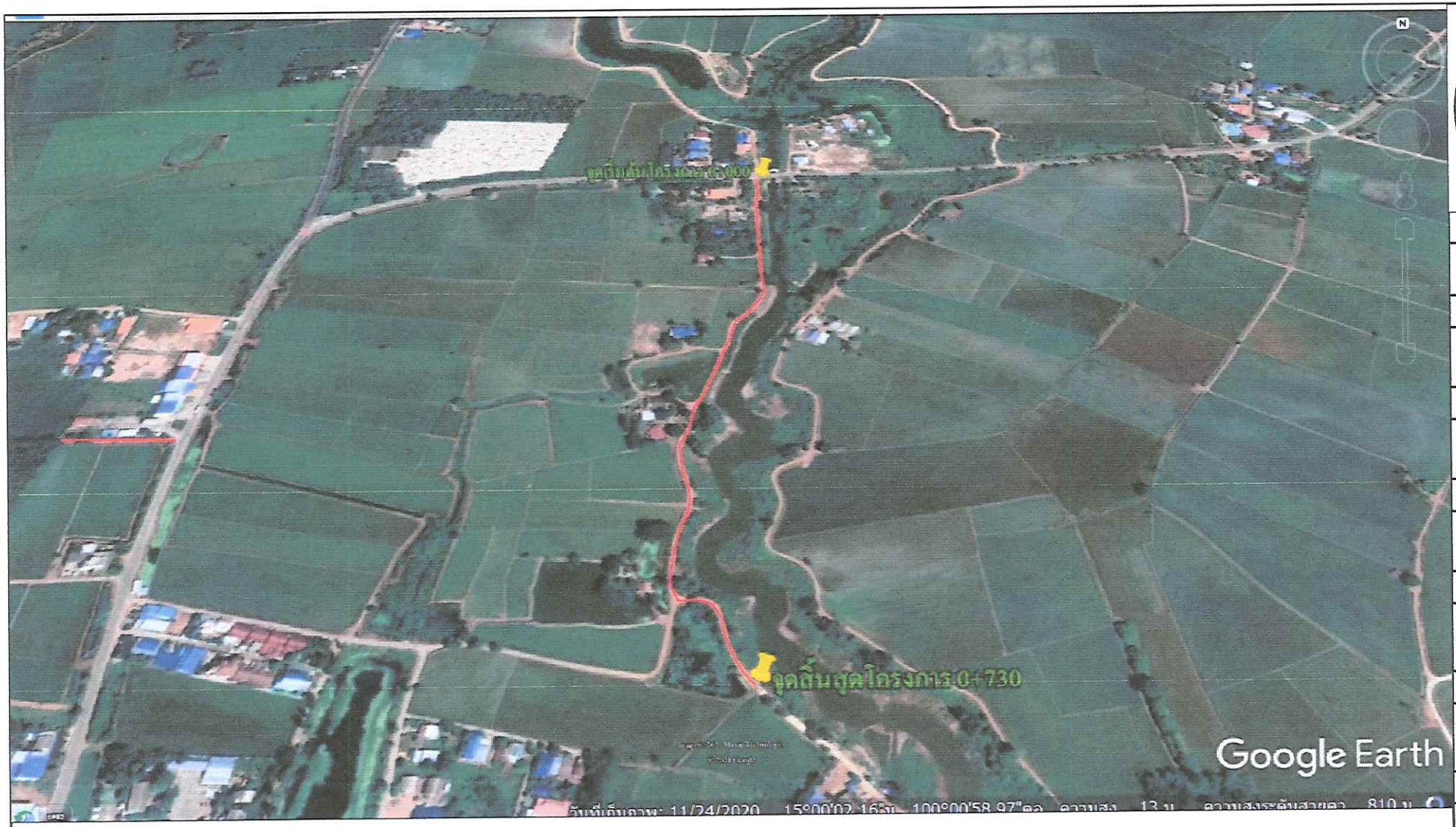

แผนผังแสดงที่ตั้งโครงการโดยสังเขป

อบต.หันคา
อ.หันคา จ.ชัยนาท

โครงการ	
โครงการปรับปรุงผิวจราจรลูกรัง หมู่ที่ 3	
สถานที่ก่อสร้าง	
หมู่ที่ 3 ตำบลหันคา อำเภอหันคา จังหวัดชัยนาท	
สำรวจ	
ออกแบบ เขียนแบบ	
(นวพฤวดล จิตต์กังวล) ผู้ช่วยนายช่างโยธา	
ตรวจแบบ	
(นายรัฐรพี ต่อกิจเดชาพงศา) รองปลัด อบต.หันคารักษาราชการแทน ผู้อำนวยการกองช่าง	
เห็นชอบ	
(นายรัฐรพี ต่อกิจเดชาพงศา) รองปลัด อบต.หันคารักษาราชการแทน ปลัดอบต.หันคา	
อนุมัติ	
(นายปัญญา ไทยรัตนกุล) นายกองค์การบริหารส่วนตำบลหันคา	
แบบแสดง	
มาตราส่วน : No scale	
แบบเลขที่ :	
วันที่	
แผ่นที่	จำนวนแผ่น
3	3

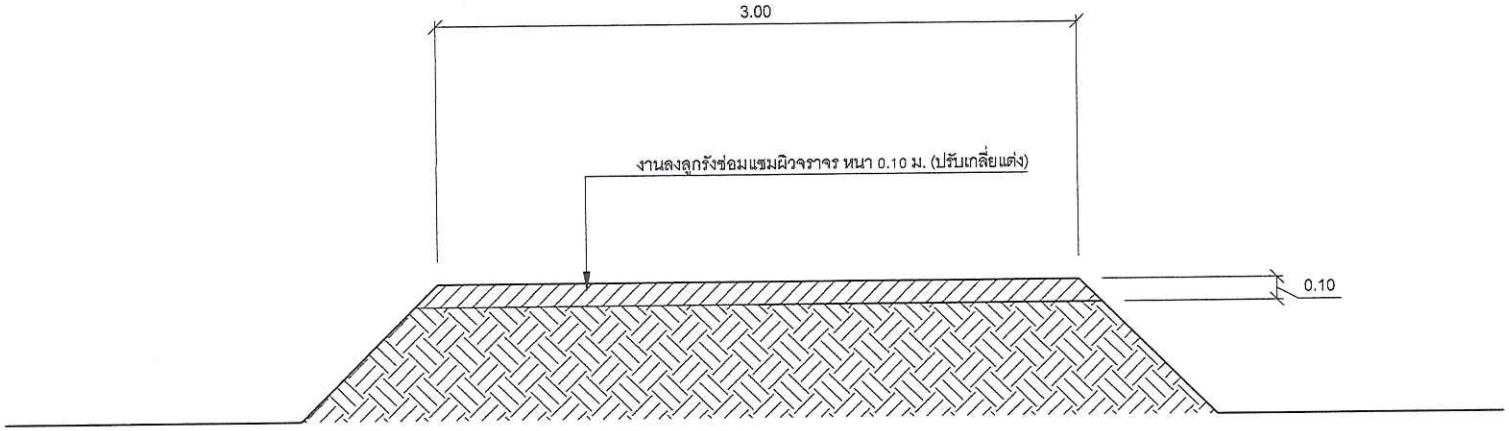

รูปตัดแสดงโครงสร้างทาง

อบต.หันคา อ.หันคา จ.ชัยนาท

โครงการ

โครงการปรับปรุงผิวจราจรลูกรัง หมู่ที่ 3

สถานที่ก่อสร้าง

หมู่ที่ 3 ตำบลหันคา อำเภอหันคา จังหวัดชัยนาท

สำรวจ

ออกแบบ เขียนแบบ

(นายภูวดล จิตต์กังวล)
ผู้ช่วยนายช่างโยธา

ตรวจแบบ

(นายรัฐรพี ต่อกิจเดชาพงศา)
รองปลัด อบต.หันคารักษาราชการแทน
ผู้อำนวยการกองช่าง

เห็นชอบ

(นายรัฐรพี ต่อกิจเดชาพงศา)
รองปลัด อบต.หันคารักษาราชการแทน
ปลัดอบต.หันคา

อนุมัติ

(นายปัญญา ไทยวัฒนกุล)
นายกองค์การบริหารส่วนตำบลหันคา

แบบแสดง

มาตราส่วน : No scale

แบบเลขที่ :

วันที่

แผ่นที่	จำนวนแผ่น
1	3

แผนที่องค์การบริหารส่วนตำบลหันคา
อำเภอหันคา จังหวัดชัยนาท

0 5001000 2000 5000 เมตร

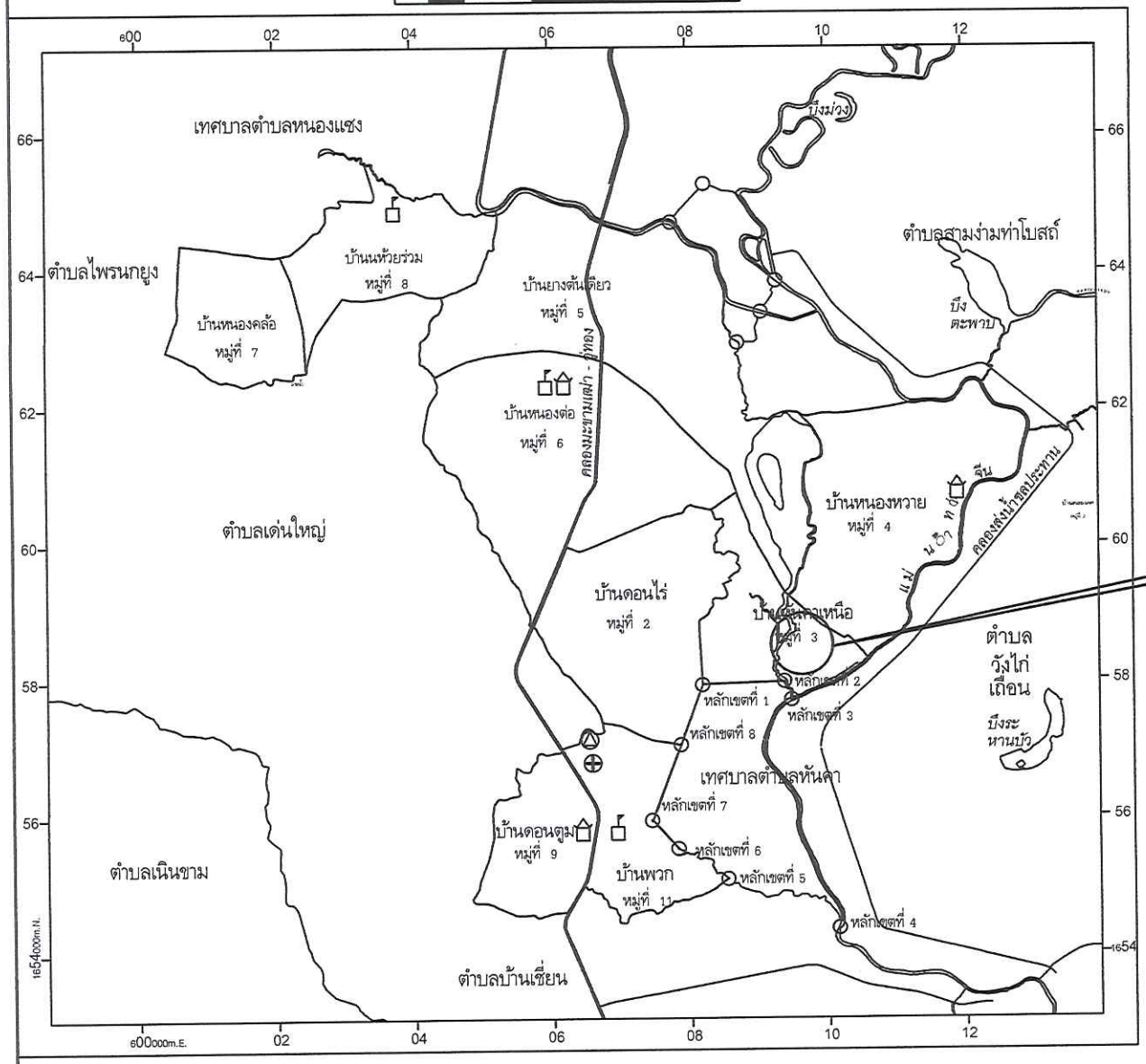

NORTH
SW SE
W E
NW NE
S

เครื่องหมาย

- เขตจังหวัด
- เขตอำเภอ
- เขตตำบล
- เขตหมู่บ้าน
- เขตจังหวัด
- ถนนลาดยาง
- แม่น้ำ,คลอง
- สถานที่ราชการ
- โรงเรียน
- วัด
- โรงพยาบาล

อบต.หันคา อ.หันคา จ.ชัยนาท

โครงการ

โครงการปรับปรุงผิวจราจรลูกรัง หมู่ที่ 3

สถานที่ก่อสร้าง

หมู่ที่ 3 ตำบลหันคา อำเภอหันคา จังหวัดชัยนาท

สำรวจ

ออกแบบ เขียนแบบ

(นายภูวดล จิตต์กังวล)
ผู้ช่วยนายช่างโยธา

ตรวจแบบ

(นายรัฐพี ต่อกิจเดชาพงศา)
รองปลัด อบต.หันคารักษาราชการแทน
ผู้อำนวยการกองช่าง

เห็นชอบ

(นายรัฐพี ต่อกิจเดชาพงศา)
รองปลัด อบต.หันคารักษาราชการแทน
ปลัดอบต.หันคา

อนุมัติ

(นายปัญญา ไทยรัตนกุล)
นายกองค์การบริหารส่วนตำบลหันคา

แบบแสดง

มาตราส่วน : No scale

แบบเลขที่ :

วันที่

แผ่นที่	จำนวนแผ่น
2	3

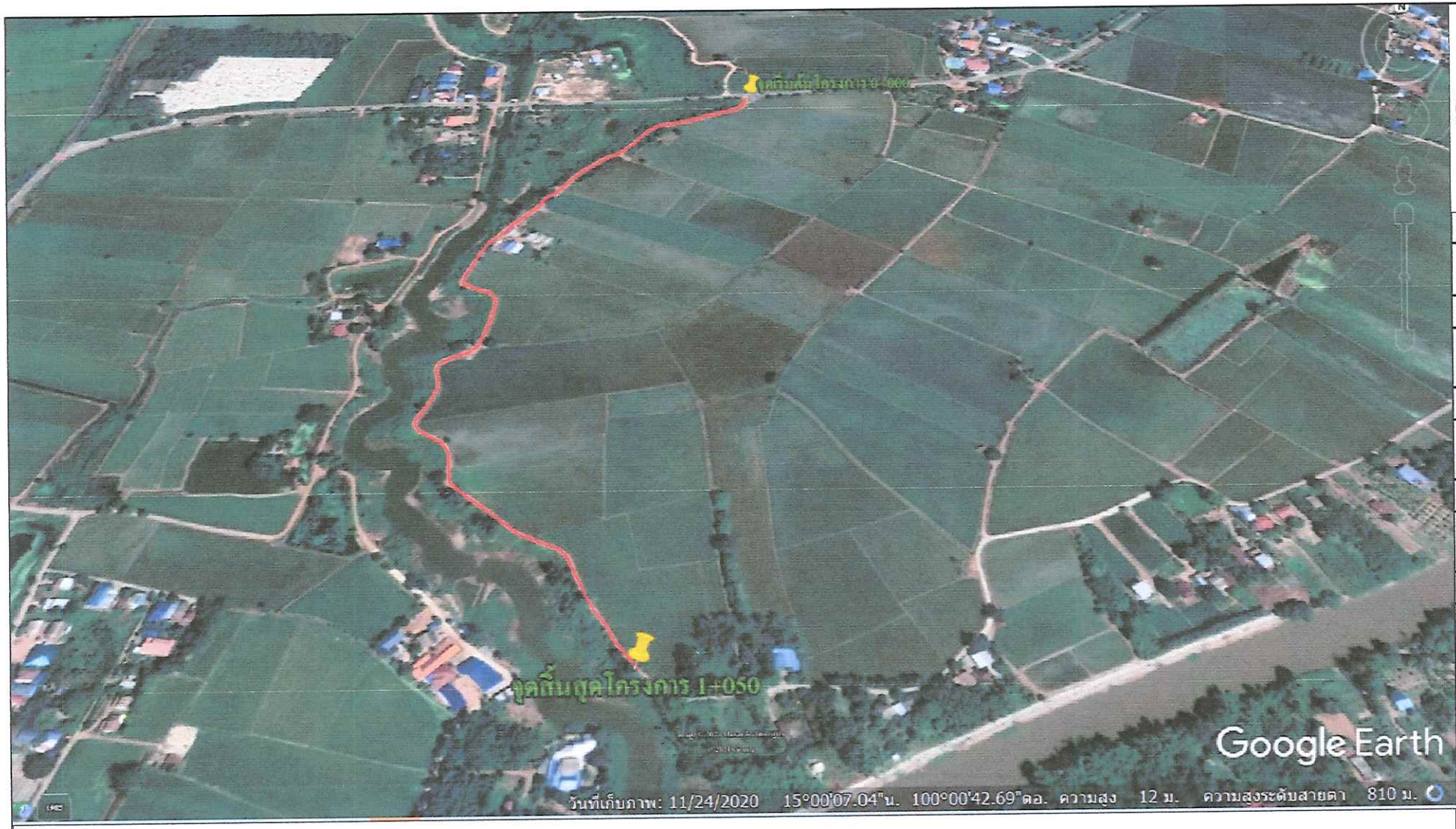

แผนผังแสดงที่ตั้งโครงการโดยสังเขป

อบต.หันคา อ.หันคา จ.ชัยนาท

โครงการ	
โครงการปรับปรุงผิวจราจรลูกรัง หมู่ที่ 3	
สถานที่ก่อสร้าง	
หมู่ที่ 3 ตำบลหันคา อำเภอหันคา จังหวัดชัยนาท	
สำรวจ	
ออกแบบ เขียนแบบ	
(นายภูวดล จิตต์กังวล) ผู้ช่วยนายช่างโยธา	
ตรวจแบบ	
(นายรัฐพี ต่อกิจเดชาพงศา) รองปลัด อบต.หันคารักษาราชการแทน ผู้อำนวยการกองช่าง	
เห็นชอบ	
(นายรัฐพี ต่อกิจเดชาพงศา) รองปลัด อบต.หันคารักษาราชการแทน ปลัดอบต.หันคา	
อนุมัติ	
(นายปัญญา ไทยวัฒนกุล) นายกองค์การบริหารส่วนตำบลหันคา	
แบบแสดง	
มาตราส่วน : No scale	
แบบเลขที่ :	
วันที่	
แผ่นที่	จำนวนแผ่น
3	3

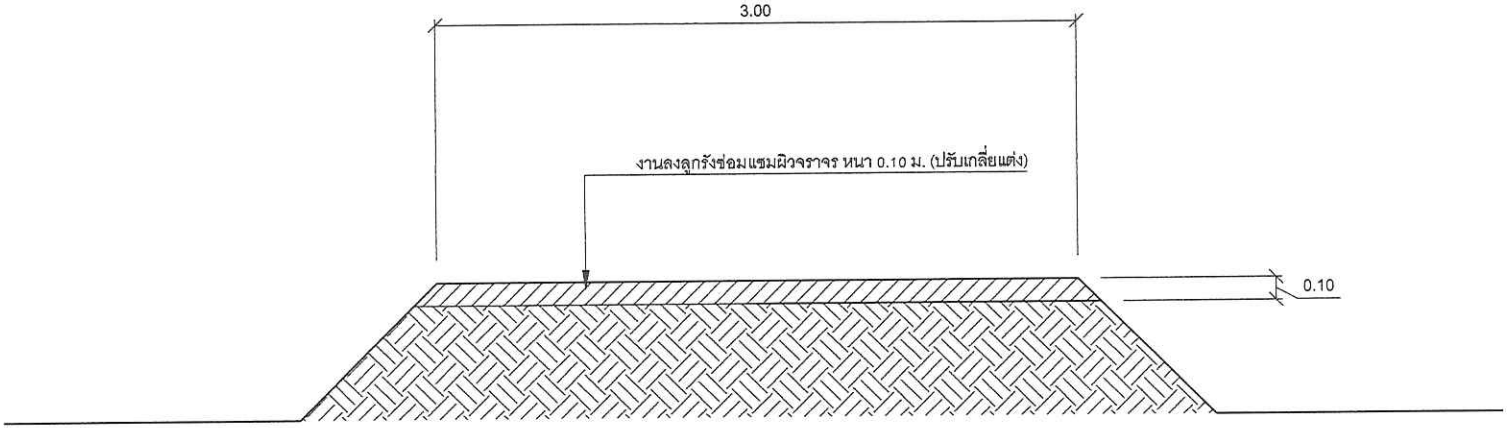

รูปตัดแสดงโครงสร้างทาง

อบต.หันคา อ.หันคา จ.ชัยนาท

โครงการ	
โครงการปรับปรุงผิวจราจรลูกรัง หมู่ที่ 3	
สถานที่ก่อสร้าง	
หมู่ที่ 3 ตำบลหันคา อำเภอหันคา จังหวัดชัยนาท	
สำรวจ	
ออกแบบ เขียนแบบ	
(นายศุวดล จิตต์กังวล) ผู้ช่วยนายช่างโยธา	
ตรวจแบบ	
(นายรัฐรพี ต่อกิจเดชาพงศา) รองปลัด อบต.หันคารักษาราชการแทน ผู้อำนวยการกองช่าง	
เห็นชอบ	
(นายรัฐรพี ต่อกิจเดชาพงศา) รองปลัด อบต.หันคารักษาราชการแทน ปลัดอบต.หันคา	
อนุมัติ	
(นายปัญญา ไทยรัตนกุล) นายกองค์การบริหารส่วนตำบลหันคา	
แบบแสดง	
มาตราส่วน : No scale	
แบบเลขที่ :	
วันที่	
แผ่นที่	จำนวนแผ่น
1	3

แผนที่องค์การบริหารส่วนตำบลหันคา
อำเภอหันคา จังหวัดชัยนาท

0 5001000 2000 5000 เมตร

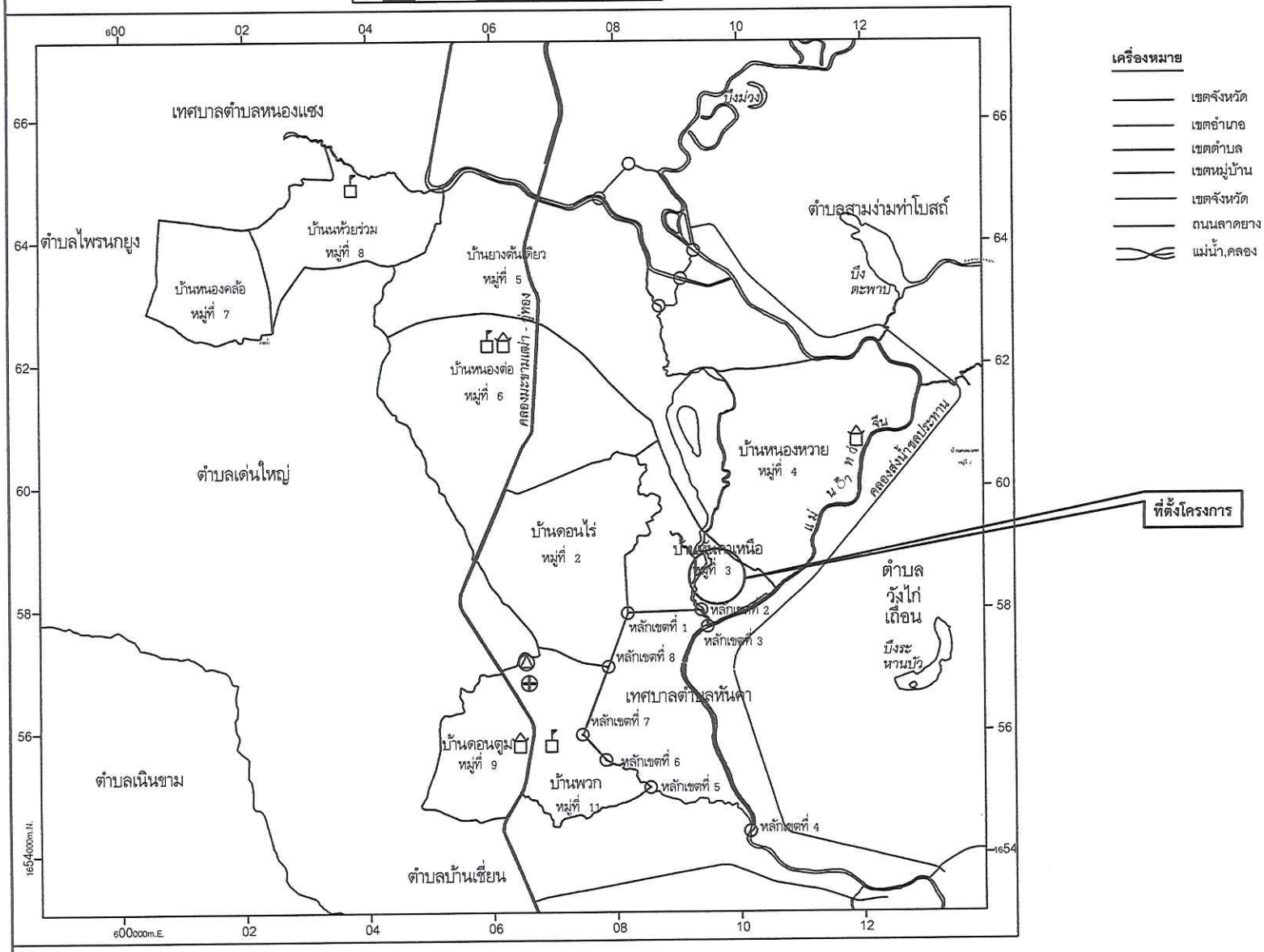

NORTH
SW SE
W E
NW NE
S

เครื่องหมาย

- เขตจังหวัด
- เขตอำเภอ
- เขตตำบล
- เขตหมู่บ้าน
- เขตจังหวัด
- ถนนลาดยาง
- แม่น้ำ,คลอง
- สถานที่ราชการ
- โรงเรียน
- วัด
- โรงพยาบาล

อบต.หันคา อ.หันคา จ.ชัยนาท

โครงการ

โครงการปรับปรุงผิวจราจรลูกรัง หมู่ที่ 3

สถานที่ก่อสร้าง

หมู่ที่ 3 ตำบลหันคา อำเภอหันคา จังหวัดชัยนาท

สำรวจ

ออกแบบ เขียนแบบ

(นายภูวดล จิตต์กังวล)
ผู้ช่วยนายช่างโยธา

ตรวจแบบ

(นายรัฐรพี ต่อกิจเดชาพงศา)
รองปลัด อบต.หันคารักษาราชการแทน
ผู้อำนวยการกองช่าง

เห็นชอบ

(นายรัฐรพี ต่อกิจเดชาพงศา)
รองปลัด อบต.หันคารักษาราชการแทน
ปลัดอบต.หันคา

อนุมัติ

(นายปัญญา ไพยรัตนกุล)
นายกองค์การบริหารส่วนตำบลหันคา

แบบแสดง

มาตราส่วน : No scale

แบบเลขที่ :

วันที่

แผ่นที่	จำนวนแผ่น
2	3

แผนผังแสดงที่ตั้งโครงการโดยสังเขป

โครงการ
โครงการปรับปรุงผิวจราจรลูกรัง หมู่ที่ 3
สถานที่ก่อสร้าง
หมู่ที่ 3 ตำบลหันคา อำเภอหันคา จังหวัดชัยนาท
สำรวจ
ออกแบบ เขียนแบบ
(นายภูสิต จิตต์กังวล) ผู้ช่วยนายช่างโยธา
ตรวจแบบ
(นายรัฐพี ต่อกิจเดชาพงศา) รองปลัด อบต.หันคารักษาราชการแทน ผู้อำนวยการกองช่าง
เห็นชอบ
(นายรัฐพี ต่อกิจเดชาพงศา) รองปลัด อบต.หันคารักษาราชการแทน ปลัดอบต.หันคา
อนุมัติ
(นายปัญญา ไทยวัฒนกุล) นายกองค์การบริหารส่วนตำบลหันคา
แบบแสดง
มาตราส่วน : No scale
แบบเลขที่ :
วันที่

แผ่นที่	จำนวนแผ่น
3	3

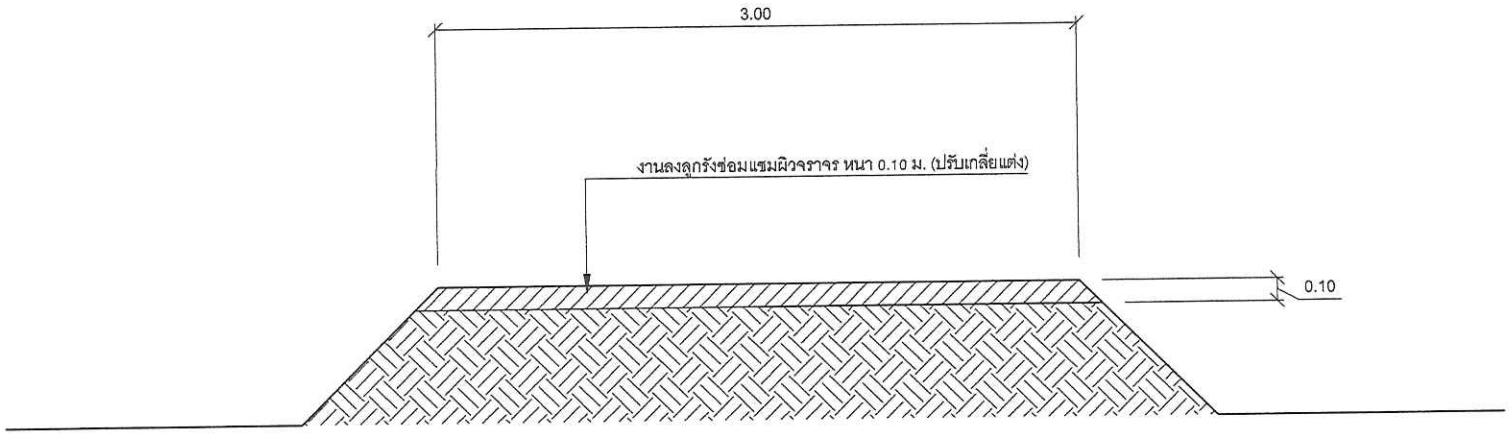

รูปตัดแสดงโครงสร้างทาง

อบต.หันคา
อ.หันคา จ.ชัยนาท

โครงการ	
โครงการปรับปรุงผิวจราจรลูกรัง หมู่ที่ 9	
สถานที่ก่อสร้าง	
หมู่ที่ 9 ตำบลหันคา อำเภอหันคา จังหวัดชัยนาท	
สำรวจ	
ออกแบบ เขียนแบบ	
(นายภูวดล จิตต์กังวล) ผู้ช่วยนายช่างโยธา	
ตรวจแบบ	
(นายรัฐรพี ต่อกิจเดชาพงศา) รองปลัด อบต.หันคาวักษาราชการแทน ผู้อำนวยการกองช่าง	
เห็นชอบ	
(นายรัฐรพี ต่อกิจเดชาพงศา) รองปลัด อบต.หันคาวักษาราชการแทน ปลัดอบต.หันคา	
อนุมัติ	
(นายปัญญา ไทยรัตนกุล) นายกองค์การบริหารส่วนตำบลหันคา	
แบบแสดง	
มาตราส่วน : No scale	
แบบเลขที่ :	
วันที่	
แผ่นที่	จำนวนแผ่น
1	3

แผนที่องค์การบริหารส่วนตำบลหันคา
อำเภอหันคา จังหวัดชัยนาท

0 5001000 2000 5000 เมตร

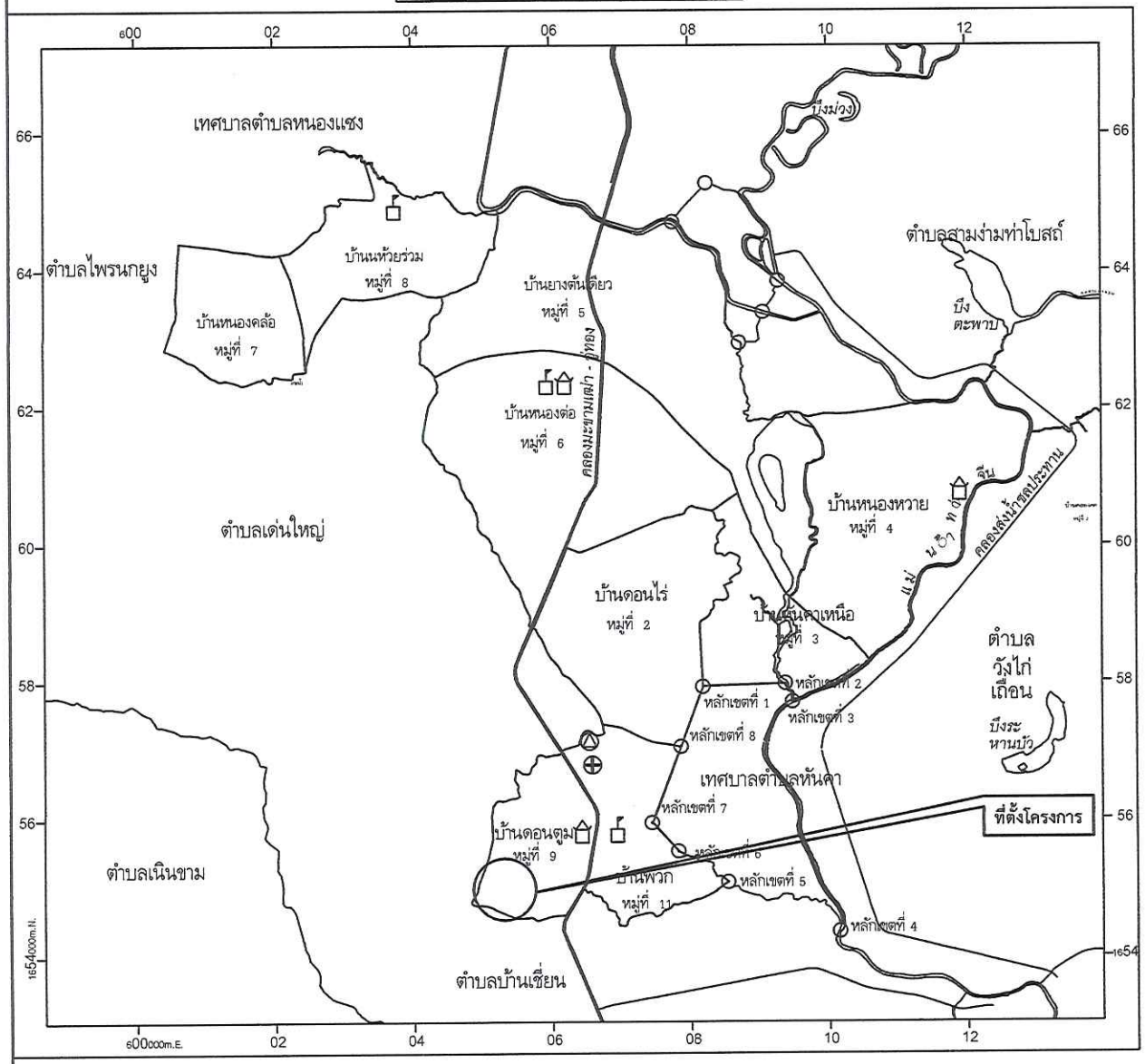

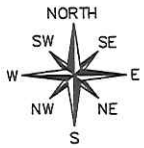

เครื่องหมาย

- เขตจังหวัด
- เขตอำเภอ
- เขตตำบล
- เขตหมู่บ้าน
- เขตจังหวัด
- ถนนลาดยาง
- แม่น้ำ,คลอง
- สถานที่ราชการ
- โรงเรียน
- วัด
- โรงพยาบาล

อบต.หันคา อ.หันคา จ.ชัยนาท

โครงการ

โครงการปรับปรุงผิวจราจรลูกรัง หมู่ที่ 9

สถานที่ก่อสร้าง

หมู่ที่ 9 ตำบลหันคา อำเภอหันคา จังหวัดชัยนาท

สำรวจ

ออกแบบ เขียนแบบ

(นายภูวดล จิตต์กังวล)
ผู้ช่วยนายช่างโยธา

ตรวจแบบ

(นายรัฐพี ต่อกิจเดชาพงศา)
รองปลัด อบต.หันคารักษาราชการแทน
ผู้อำนวยการกองช่าง

เห็นชอบ

(นายรัฐพี ต่อกิจเดชาพงศา)
รองปลัด อบต.หันคารักษาราชการแทน
ปลัดอบต.หันคา

อนุมัติ

(นายปัญญา ไทยรัตนกุล)
นายกองค์การบริหารส่วนตำบลหันคา

แบบแสดง

มาตราส่วน : No scale

แบบเลขที่ :

วันที่

แผ่นที่	จำนวนแผ่น
2	3

แผนผังแสดงที่ตั้งโครงการโดยสังเขป

อบต.หันคา อ.หันคา จ.ชัยนาท

โครงการ	
โครงการปรับปรุงผิวจราจรลูกรัง หมู่ที่ 9	
สถานที่ก่อสร้าง	
หมู่ที่ 9 ตำบลหันคา อำเภอหันคา จังหวัดชัยนาท	
สำรวจ	
ออกแบบ เขียนแบบ	
(นายภูวดล จิตต์กึ่งวล) ผู้ช่วยนายช่างโยธา	
ตรวจแบบ	
(นายรัฐรพี ต่อกิจเดชาพงศา) รองปลัด อบต.หันคารักษาราชการแทน ผู้อำนวยการกองช่าง	
เห็นชอบ	
(นายรัฐรพี ต่อกิจเดชาพงศา) รองปลัด อบต.หันคารักษาราชการแทน ปลัดอบต.หันคา	
อนุมัติ	
(นายปัญญา ไทยวัฒนกุล) นายกองค์การบริหารส่วนตำบลหันคา	
แบบแสดง	
มาตราส่วน : No scale	
แบบเลขที่ :	
วันที่	
แผ่นที่	จำนวนแผ่น
3	3

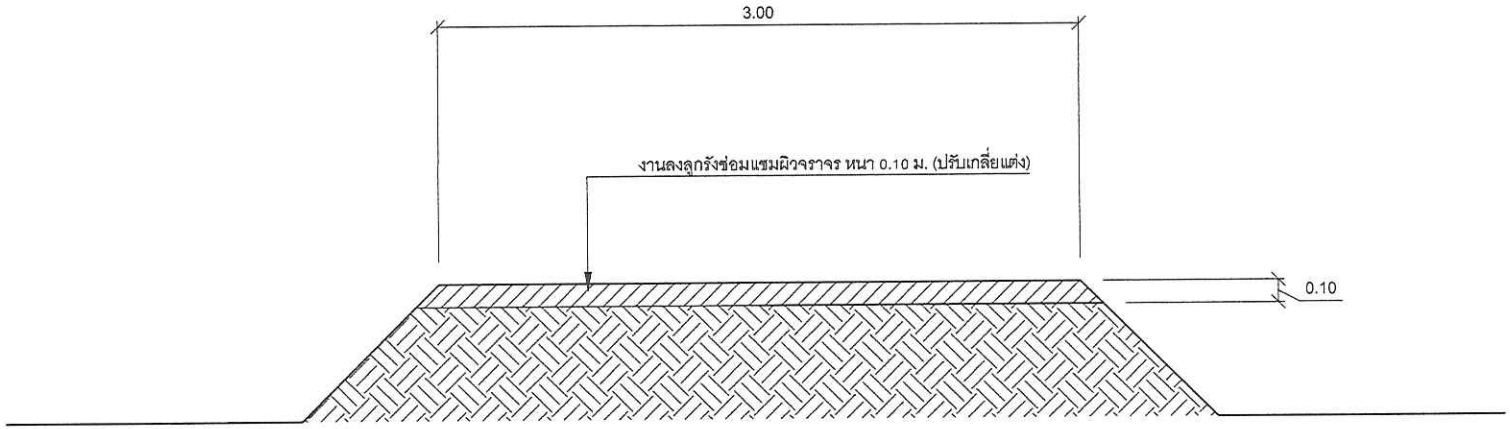

รูปตัดแสดงโครงสร้างทาง

โครงการ
โครงการปรับปรุงผิวจราจรลูกรัง หมู่ที่ 9
สถานที่ก่อสร้าง
หมู่ที่ 9 ตำบลหันคา อำเภอหันคา จังหวัดชัยนาท
สำรวจ
ออกแบบ เขียนแบบ
(นายศุวดล จิตต์กังวล) ผู้ช่วยนายช่างโยธา
ตรวจแบบ
(นายรัฐรพี ต่อกิจเดชาพงศา) รองปลัด อบต.หันคารักษาราชการแทน ผู้อำนวยการกองช่าง
เห็นชอบ
(นายรัฐรพี ต่อกิจเดชาพงศา) รองปลัด อบต.หันคารักษาราชการแทน ปลัดอบต.หันคา
อนุมัติ
(นายปัญญา ไทยวัฒนกุล) นายกองค์การบริหารส่วนตำบลหันคา
แบบแสดง
มาตราส่วน : No scale
แบบเลขที่ :
วันที่

แผ่นที่	จำนวนแผ่น
1	3

แผนที่องค์การบริหารส่วนตำบลหันคา
อำเภอหันคา จังหวัดชัยนาท

0 5001000 2000 5000 เมตร

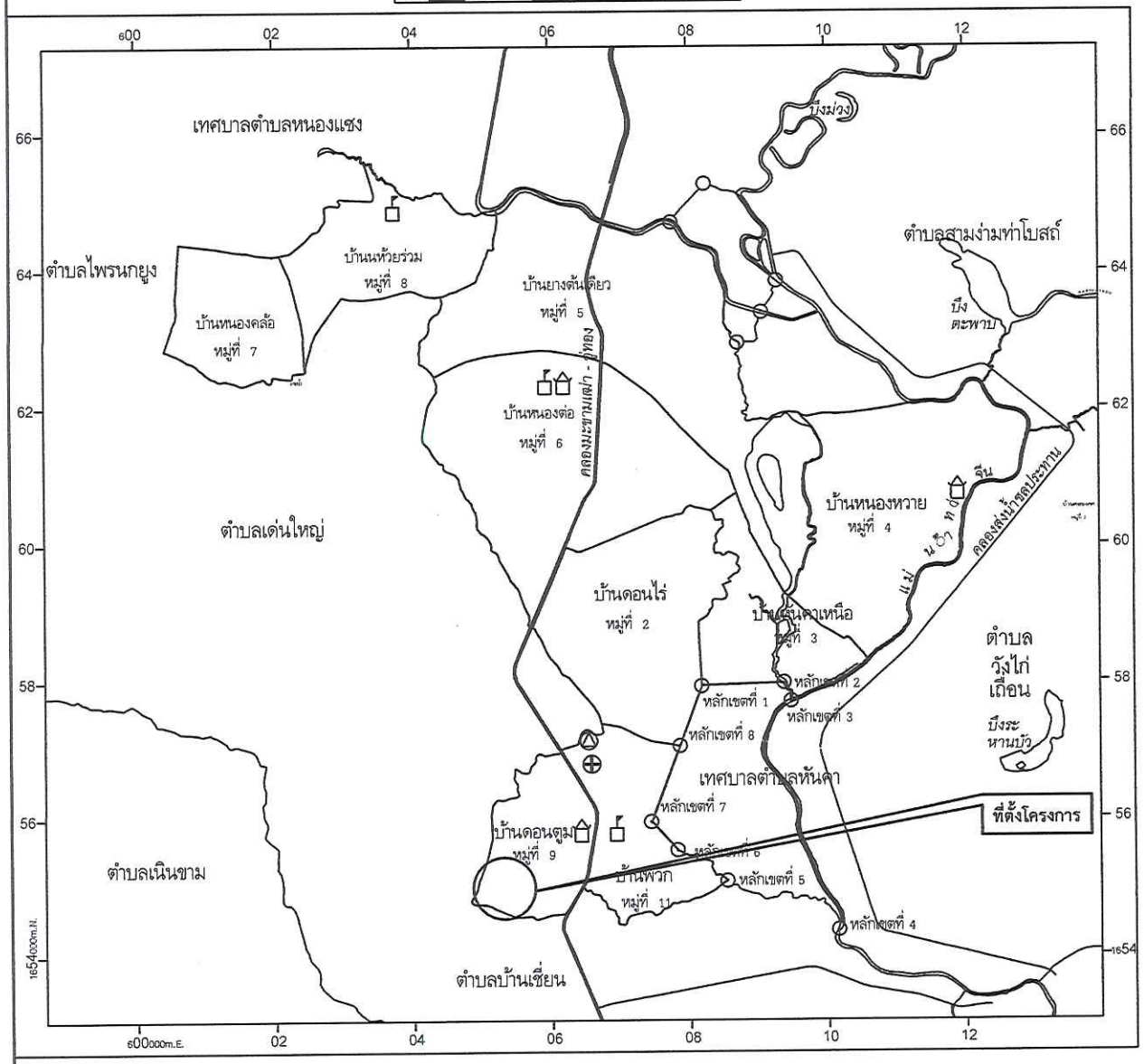

เครื่องหมาย

- เขตจังหวัด
- เขตอำเภอ
- เขตตำบล
- เขตหมู่บ้าน
- เขตจังหวัด
- ถนนลาดยาง
- แม่น้ำ,คลอง
- สถานที่ราชการ
- โรงเรียน
- วัด
- โรงพยาบาล

โครงการ
โครงการปรับปรุงผิวจราจรลูกรัง หมู่ที่ 9
สถานที่ก่อสร้าง
หมู่ที่ 9 ตำบลหันคา อำเภอหันคา จังหวัดชัยนาท
สำรวจ
ออกแบบ เขียนแบบ
(นายภูวดล จิตต์กังวล) ผู้ช่วยนายช่างโยธา
ตรวจแบบ
(นายรัฐรพี ต่อกิจเดชาพงศา) รองปลัด อบต.หันคารักษาราชการแทน ผู้อำนวยการกองช่าง
เห็นชอบ
(นายรัฐรพี ต่อกิจเดชาพงศา) รองปลัด อบต.หันคารักษาราชการแทน ปลัดอบต.หันคา
อนุมัติ
(นายปัญญา ไทยวัฒนกุล) นายกองค์การบริหารส่วนตำบลหันคา
แบบแสดง
มาตราส่วน : No scale
แบบเลขที่ :
วันที่

แผ่นที่	จำนวนแผ่น
2	3

แผนผังแสดงที่ตั้งโครงการโดยสังเขป

อบต.หันคา อ.หันคา จ.ชัยนาท

โครงการ	
โครงการปรับปรุงผิวจราจรลูกรัง หมู่ที่ 9	
สถานที่ก่อสร้าง	
หมู่ที่ 9 ตำบลหันคา อำเภอหันคา จังหวัดชัยนาท	
สำรวจ	
ออกแบบ เขียนแบบ	
(นายภูวดล จิตต์กังวล) ผู้ช่วยนายช่างโยธา	
ตรวจแบบ	
(นายรัฐพี ต่อกิจเดชาพงศา) รองปลัด อบต.หันคารักษาราชการแทน ผู้อำนวยการกองช่าง	
เห็นชอบ	
(นายรัฐพี ต่อกิจเดชาพงศา) รองปลัด อบต.หันคารักษาราชการแทน ปลัดอบต.หันคา	
อนุมัติ	
(นายปัญญา ไทยวัฒนกุล) นายกองค์การบริหารส่วนตำบลหันคา	
แบบแสดง	
มาตราส่วน : No scale	
แบบเลขที่ :	
วันที่	
แผ่นที่	จำนวนแผ่น
3	3

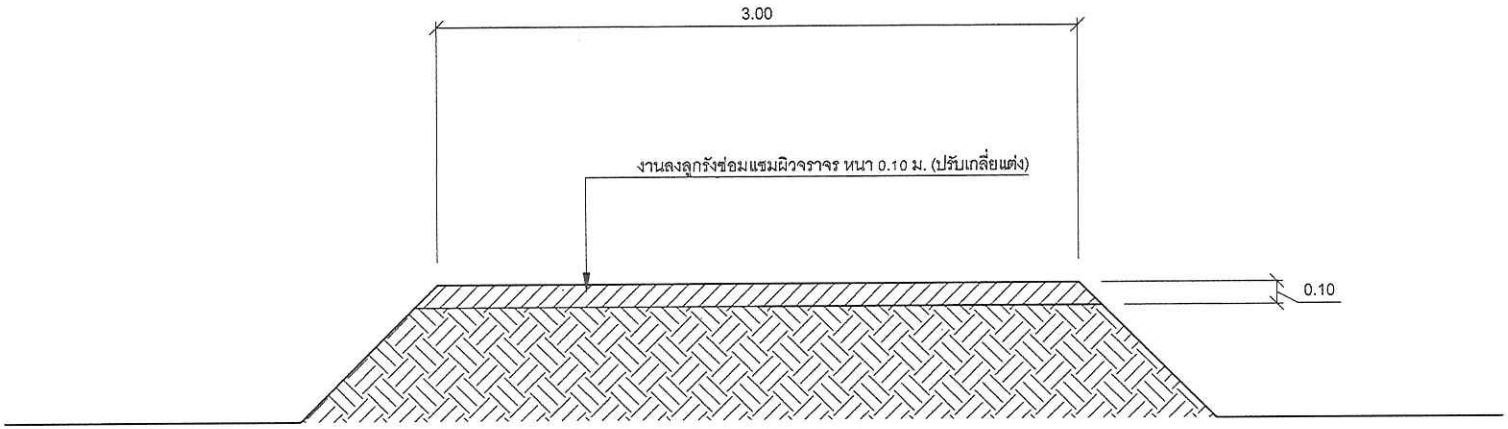

รูปตัดแสดงโครงสร้างทาง

อบต.หันคา อ.หันคา จ.ชัยนาท

โครงการ

โครงการปรับปรุงผิวจราจรลูกรัง หมู่ที่ 9

สถานที่ก่อสร้าง

หมู่ที่ 9 ตำบลหันคา อำเภอหันคา จังหวัดชัยนาท

สำรวจ

ออกแบบ เขียนแบบ

(นายกาวิล จิตต์กังวล)
ผู้ช่วยนายช่างโยธา

ตรวจแบบ

(นายรัฐรพี ต่อกิจเดชาพงศา)
รองปลัด อบต.หันคารักษาราชการแทน
ผู้อำนวยการกองช่าง

เห็นชอบ

(นายรัฐรพี ต่อกิจเดชาพงศา)
รองปลัด อบต.หันคารักษาราชการแทน
ปลัดอบต.หันคา

อนุมัติ

(นายปัญญา ไทยรัตนกุล)
นายกองค์การบริหารส่วนตำบลหันคา

แบบแสดง

มาตราส่วน : No scale

แบบเลขที่ :

วันที่

แผ่นที่	จำนวนแผ่น
1	3

แผนที่องค์การบริหารส่วนตำบลหันคา
อำเภอหันคา จังหวัดชัยนาท

0 5001000 2000 5000 เมตร

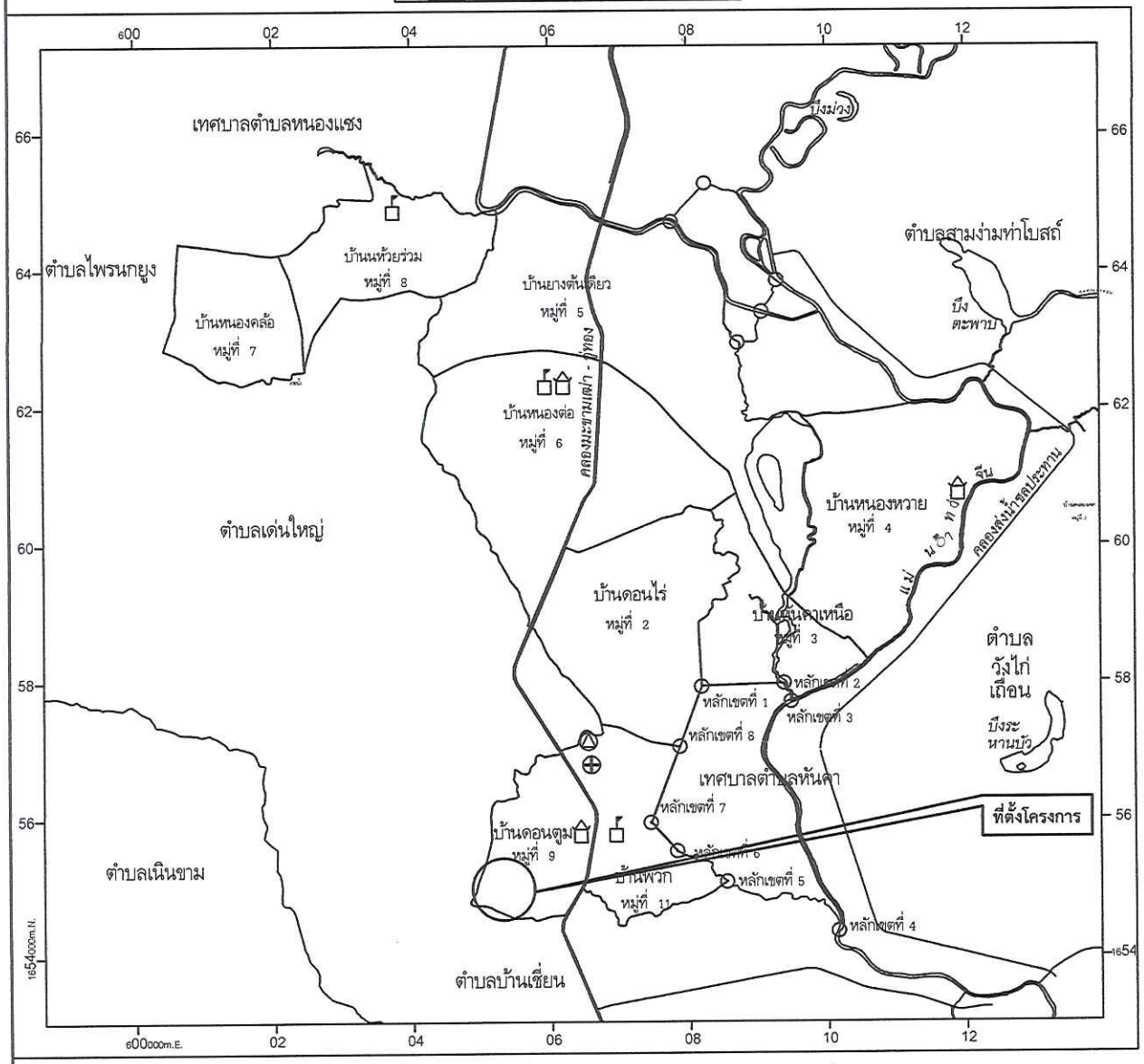

NORTH
SW SE
W E
NW NE
S

เครื่องหมาย

- เขตจังหวัด
- เขตอำเภอ
- เขตตำบล
- เขตหมู่บ้าน
- เขตจังหวัด
- ถนนลาดยาง
- แม่น้ำ,คลอง
- สถานที่ราชการ
- โรงเรียน
- วัด
- โรงพยาบาล

อบต.หันคา อ.หันคา จ.ชัยนาท

โครงการ

โครงการปรับปรุงผิวจราจรลูกรัง หมู่ที่ 9

สถานที่ก่อสร้าง

หมู่ที่ 9 ตำบลหันคา อำเภอหันคา จังหวัดชัยนาท

สำรวจ

ออกแบบ เขียนแบบ

(นายภูวดล จิตต์กังวล)
ผู้ช่วยนายช่างโยธา

ตรวจแบบ

(นายรัฐรพี ต่อกิจเดชาพงศา)
รองปลัด อบต.หันคารักษาราชการแทน
ผู้อำนวยการกองช่าง

เห็นชอบ

(นายรัฐรพี ต่อกิจเดชาพงศา)
รองปลัด อบต.หันคารักษาราชการแทน
ปลัดอบต.หันคา

อนุมัติ

(นายปัญญา ไพยรัตนกุล)
นายกองค์การบริหารส่วนตำบลหันคา

แบบแสดง

มาตราส่วน : No scale

แบบเลขที่ :

วันที่

แผ่นที่	จำนวนแผ่น
2	3



แผนผังแสดงที่ตั้งโครงการโดยสังเขป

อบต.หันคา อ.หันคา จ.ชัยนาท

โครงการ	
โครงการปรับปรุงผิวจราจรลูกรัง หมู่ที่ 9	
สถานที่ก่อสร้าง	
หมู่ที่ 9 ตำบลหันคา อำเภอหันคา จังหวัดชัยนาท	
สำรวจ	
ออกแบบ เขียนแบบ	
(นายภูวดล จิตต์กังวล) ผู้ช่วยนายช่างโยธา	
ตรวจแบบ	
(นายรัฐรพี ต่อกิจเดชาพงศา) รองปลัด อบต.หันคารักษาราชการแทน ผู้อำนวยการกองช่าง	
เห็นชอบ	
(นายรัฐรพี ต่อกิจเดชาพงศา) รองปลัด อบต.หันคารักษาราชการแทน ปลัดอบต.หันคา	
อนุมัติ	
(นายปัญญา ไทยรัตนกุล) นายกองค์การบริหารส่วนตำบลหันคา	
แบบแสดง	
มาตราส่วน : No scale	
แบบเลขที่ :	
วันที่	
แผ่นที่	จำนวนแผ่น
3	3