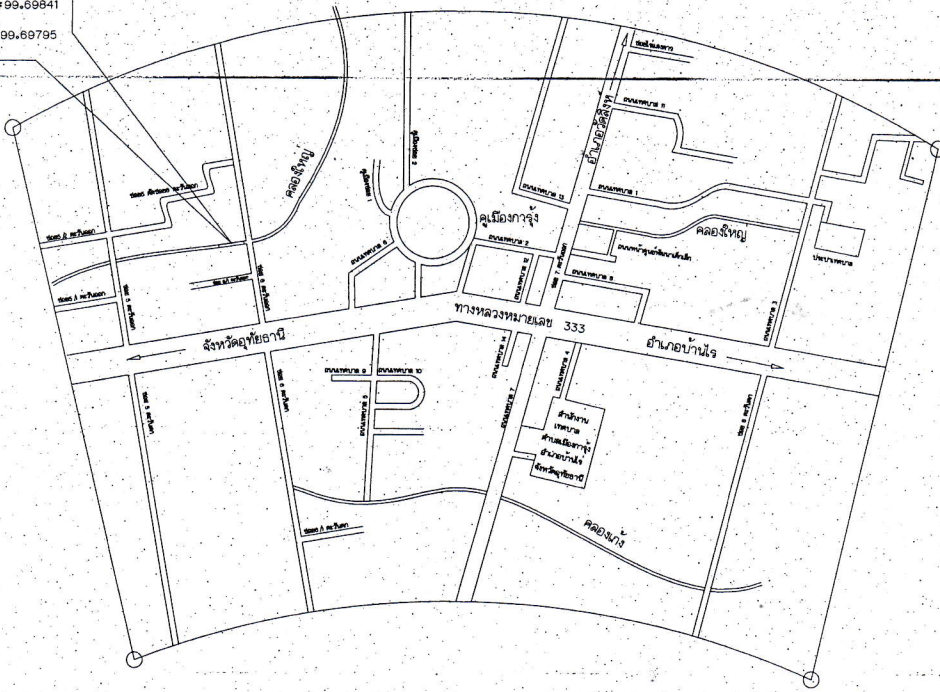


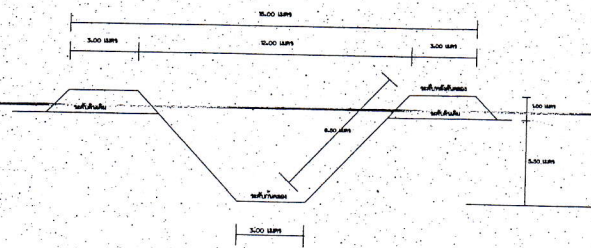
สถานที่ทำการขุดลอก
จุดเริ่มต้น Lat:15.18078 Lng:99.69841
จุดสิ้นสุด Lat:15.17946 Lng:99.69795



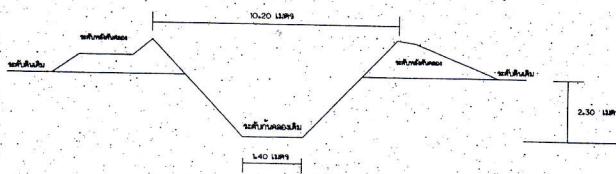
๐๐๐๐๐ ๕๐๐๐๐ ๑๐๐๐๐๐ ๑๕๐๐๐๐ ๒๐๐๐๐๐ ๒๕๐๐๐๐ ๓๐๐๐๐๐ ๓๕๐๐๐๐ ๔๐๐๐๐๐ ๔๕๐๐๐๐ ๕๐๐๐๐๐



เทศบาลตำบลเมืองการัง ตำบลบ้านไร่ จังหวัดสุราษฎร์ธานี	
โครงการ	ขุดลอกคลองใหญ่ หมู่ 4 หมู่ 5
เจ้าของ	เทศบาลตำบลเมืองการัง
สถานที่	บริเวณ คลองใหญ่ หมู่ 4 หมู่ 5 ตำบลเมืองการัง อำเภอเมืองการัง
สถานที่	
วันหมดเขต	
งบประมาณ	๑๐,๐๐๐ บาท
ผู้มีอำนาจ	 นาย อำนวย ธีระกิจ นายก อบต.เมืองการัง
ผู้เขียนแบบ	 นาย อำนวย ธีระกิจ นายช่างเขียนแบบ
แบบแปลน	โครงการขุดลอกปี ๒๕๖๓
ควบคุมแบบ	 นาย อำนวย ธีระกิจ นายก อบต.เมืองการัง สามารถควบคุมแบบได้
ผู้รับชม	 นางสาวกัญญา สันติสุข นางช่างเขียนแบบเมืองการัง
อนุมัติ	 นาย อำนวย ธีระกิจ นายก อบต.เมืองการัง สามารถอนุมัติแบบได้
วันที่	๑๖



รูปตัดขวางของคูน้ำใหม่ มาตรฐาน 1:20.00



รูปตัดขวางคูน้ำเดิม






หมายเหตุ

ปริมาณงาน ขุดลอกคลองเดิม ให้หา ค่าเฉลี่ย ทุก 20.00 เมตร



เกษตรศาสตร์และนวัตกรรม

สำนักงานส่งเสริมการเกษตร

โครงการ	พัฒนาและปรับปรุง 4. ทุ่ง 5
เจ้าภาพ	เกษตรศาสตร์และนวัตกรรม
สถานที่	บริเวณ 4 ทุ่ง 5 พื้นที่การเกษตร อำเภอวังน้อย จังหวัดพระนครศรีอยุธยา
ลักษณะ	
ชนิดโครงการ	
งบประมาณ	20,000 บาท
ผู้รับผิดชอบ	 นาย สittichai สริสุกุล นายช่างโครงการ
ผู้เขียนแบบ	 นาย สittichai สริสุกุล นายช่างโครงการ
แบบแปลน	โครงการปรับปรุง 4. 2 04
ตรวจสอบ	 นาย สittichai สริสุกุล นายช่างโครงการ ผู้อำนวยการศูนย์บริการการเกษตร
เห็นชอบ	 นาย สittichai สริสุกุล นายช่างโครงการ
อนุมัติ	 นาย สittichai สริสุกุล นายช่างโครงการ ผู้อำนวยการศูนย์บริการการเกษตร
วันที่	20/01/2019