

# ด่วนที่สุด

ที่ อน ๐๐๒๓.๓/ว ๓๕๐๕



ศาลากลางจังหวัดอุทัยธานี  
ถนนศรีอุทัย อน ๖๑๐๐๐

๑๕ ตุลาคม ๒๕๕๙

เรื่อง การสำรวจข้อมูลพื้นฐานและความต้องการก่อสร้าง/ปรับปรุงประปาและถนนขององค์กรปกครองส่วนท้องถิ่น ในระบบแบบฟอร์มอิเล็กทรอนิกส์ (e-Report)

เรียน นายอำเภอทุกอำเภอ และนายกองค์การบริหารส่วนจังหวัดอุทัยธานี

อ้างถึง หนังสือจังหวัดอุทัยธานี ด่วนมาก ที่ อน ๐๐๒๓.๓/ว ๓๕๐๗ ลงวันที่ ๒๘ กันยายน ๒๕๕๙

- สิ่งที่ส่งมาด้วย ๑. สำเนาหนังสือกรมส่งเสริมการปกครองท้องถิ่น ด่วนที่สุด ที่ มท ๐๘๑๐.๔/ว ๒๑๓๗ ลงวันที่ ๑๔ ตุลาคม ๒๕๕๙ จำนวน ๑ ชุด  
๒. บัญชีรายชื่อองค์กรปกครองส่วนท้องถิ่นที่ยังไม่จัดส่งแบบสำรวจข้อมูลพื้นฐานและความต้องการก่อสร้าง/ปรับปรุงประปาและถนน จำนวน ๑ ชุด

ตามที่กรมส่งเสริมการปกครองท้องถิ่นจะดำเนินการสำรวจข้อมูลพื้นฐานและความต้องการก่อสร้าง/ปรับปรุงประปาและถนนขององค์กรปกครองส่วนท้องถิ่น ในระบบแบบฟอร์มอิเล็กทรอนิกส์ (e-Report) เพื่อนำข้อมูลมาใช้ประกอบในการวางแผนงานส่งเสริม สนับสนุน และจัดทำค่าของบประมาณให้กับองค์กรปกครองส่วนท้องถิ่นด้านโครงสร้างพื้นฐาน ด้านการคมนาคมและด้านน้ำอุปโภค บริโภค และดำเนินงานตามยุทธศาสตร์การบริหารจัดการทรัพยากรน้ำ พ.ศ.๒๕๕๘ - ๒๕๖๙ โดยให้องค์กรปกครองส่วนท้องถิ่นทุกแห่งจัดเตรียมข้อมูลรายละเอียดงานประปาและถนนในพื้นที่ความรับผิดชอบ เพื่อให้จังหวัดบันทึกข้อมูลในระบบแบบฟอร์มอิเล็กทรอนิกส์ (e-Report) นั้น

กรมส่งเสริมการปกครองท้องถิ่นแจ้งว่า บัดนี้ กรมส่งเสริมการปกครองท้องถิ่นได้เปิดระบบบันทึกข้อมูลในระบบแบบฟอร์มอิเล็กทรอนิกส์ (e-Report) แล้ว จังหวัดจึงขอให้แจ้งองค์กรปกครองส่วนท้องถิ่นที่ยังไม่ได้จัดส่งแบบสำรวจข้อมูลพื้นฐานและความต้องการก่อสร้าง/ปรับปรุงประปาและถนน ตามบัญชีรายชื่อฯ เร่งรัดดำเนินการจัดส่งแบบสำรวจข้อมูลดังกล่าวให้จังหวัด ภายในวันที่ ๒๕ ตุลาคม ๒๕๕๙ ทั้งนี้ ขอให้อำเภอและองค์กรปกครองส่วนท้องถิ่นตรวจสอบข้อมูลให้มีความถูกต้องและครบถ้วน ทั้งในส่วนของข้อมูลพื้นฐานที่อยู่ในความรับผิดชอบขององค์กรปกครองส่วนท้องถิ่นและข้อมูลความต้องการก่อสร้าง/ปรับปรุง ซึ่งข้อมูลทั้งสองส่วนที่ปรากฏในระบบแบบฟอร์มอิเล็กทรอนิกส์ (e-Report) จะเป็นฐานข้อมูลสำคัญเพื่อประกอบการพิจารณาจัดทำค่าของบประมาณให้กับองค์กรปกครองส่วนท้องถิ่นเพื่อแก้ไขปัญหาความเดือดร้อนให้แก่ประชาชนต่อไป

จึงเรียนมาเพื่อพิจารณาดำเนินการ สำหรับอำเภอให้แจ้งองค์กรปกครองส่วนท้องถิ่นตามบัญชีรายชื่อฯ ดำเนินการต่อไป

ขอแสดงความนับถือ

(นายไมตรี ไตรติลานันท์)

รองผู้ว่าราชการจังหวัดอุทัยธานี ปฏิบัติราชการแทน  
ผู้ว่าราชการจังหวัดอุทัยธานี

สำนักงานส่งเสริมการปกครองท้องถิ่นจังหวัดอุทัยธานี

กลุ่มงานส่งเสริมและพัฒนาท้องถิ่น

โทร. ๐-๕๖๕๑-๑๙๖๕ ต่อ ๑๓

# ด่วนที่สุด

ที่ มท ๐๘๑๐.๔/ว ๒๑๓๗



กรมส่งเสริมการปกครองท้องถิ่น  
ถนนนครราชสีมา เขตดุสิต กทม ๑๐๓๐๐

๑๕ ตุลาคม ๒๕๕๙

เรื่อง การสำรวจข้อมูลพื้นฐานและความต้องการก่อสร้าง/ปรับปรุงประปาและถนนขององค์กรปกครองส่วนท้องถิ่น ในระบบแบบฟอร์มอิเล็กทรอนิกส์ (e-Report)

เรียน ผู้ว่าราชการจังหวัด ทุกจังหวัด

อ้างถึง หนังสือกรมส่งเสริมการปกครองท้องถิ่น ด่วนมาก ที่ มท ๐๘๑๐.๒/ว ๑๘๓๓ ลงวันที่ ๑๖ กันยายน ๒๕๕๙

สิ่งที่ส่งมาด้วย คู่มือการบันทึกแบบสำรวจข้อมูลพื้นฐานและความต้องการก่อสร้าง/ปรับปรุง จำนวน ๑ ชุด  
ประปาและถนนขององค์กรปกครองส่วนท้องถิ่น

ตามที่กรมส่งเสริมการปกครองท้องถิ่นจะดำเนินการสำรวจข้อมูลพื้นฐานและความต้องการก่อสร้าง/ปรับปรุงประปาและถนนขององค์กรปกครองส่วนท้องถิ่น ในระบบแบบฟอร์มอิเล็กทรอนิกส์ (e-Report) เพื่อนำข้อมูลมาใช้ประกอบในการวางแผนงานส่งเสริม สนับสนุน และจัดทำคำของบประมาณให้กับองค์กรปกครองส่วนท้องถิ่นด้านโครงสร้างพื้นฐาน ด้านการคมนาคมและด้านน้ำอุปโภค บริโภค และดำเนินงานตามยุทธศาสตร์การบริหารจัดการทรัพยากรน้ำ พ.ศ. ๒๕๕๘ - ๒๕๖๙ โดยได้แจ้งให้จังหวัดแจ้งองค์กรปกครองส่วนท้องถิ่นทุกแห่งจัดเตรียมข้อมูลรายละเอียดงานประปาและถนนในพื้นที่ความรับผิดชอบ เพื่อให้จังหวัดบันทึกข้อมูลในระบบแบบฟอร์มอิเล็กทรอนิกส์ (e-Report) รายละเอียดตามที่อ้างถึง นั้น

บัดนี้ กรมส่งเสริมการปกครองท้องถิ่นได้เปิดระบบบันทึกข้อมูลในระบบแบบฟอร์มอิเล็กทรอนิกส์ (e-Report) แล้ว จึงขอให้จังหวัดนำข้อมูลพื้นฐานและความต้องการก่อสร้าง/ปรับปรุงประปาและถนนจากการรายงานขององค์กรปกครองส่วนท้องถิ่นในพื้นที่ และบันทึกข้อมูลในแบบฟอร์มอิเล็กทรอนิกส์ (e-Report) ได้ที่ URL <http://www.dla.go.th> โดยใช้ username/password ที่ขึ้นต้นด้วย oth และ Password ของสำนักงานส่งเสริมการปกครองท้องถิ่นจังหวัด รายละเอียดวิธีการบันทึกข้อมูลปรากฏตามคู่มือการบันทึกแบบสำรวจข้อมูลพื้นฐาน และความต้องการก่อสร้าง/ปรับปรุงประปาและถนนขององค์กรปกครองส่วนท้องถิ่นที่ส่งมาด้วย โดยดำเนินการให้แล้วเสร็จภายในวันที่ ๑๕ พฤศจิกายน ๒๕๕๙ ทั้งนี้ ขอให้จังหวัดตรวจสอบข้อมูลให้มีความถูกต้องและครบถ้วน ทั้งในส่วนของข้อมูลพื้นฐานที่อยู่ในความรับผิดชอบขององค์กรปกครองส่วนท้องถิ่นและข้อมูลความต้องการก่อสร้าง/ปรับปรุง ซึ่งข้อมูลทั้งสองส่วนที่ปรากฏในระบบแบบฟอร์มอิเล็กทรอนิกส์ (e-Report) จะเป็นฐานข้อมูลสำคัญเพื่อประกอบการพิจารณาจัดทำคำของบประมาณให้กับองค์กรปกครองส่วนท้องถิ่นเพื่อแก้ไขปัญหาความเดือดร้อนให้แก่ประชาชนต่อไป

จึงเรียนมาเพื่อโปรดพิจารณาดำเนินการ

ขอแสดงความนับถือ

(นายจรินทร์ จักกะพาก)

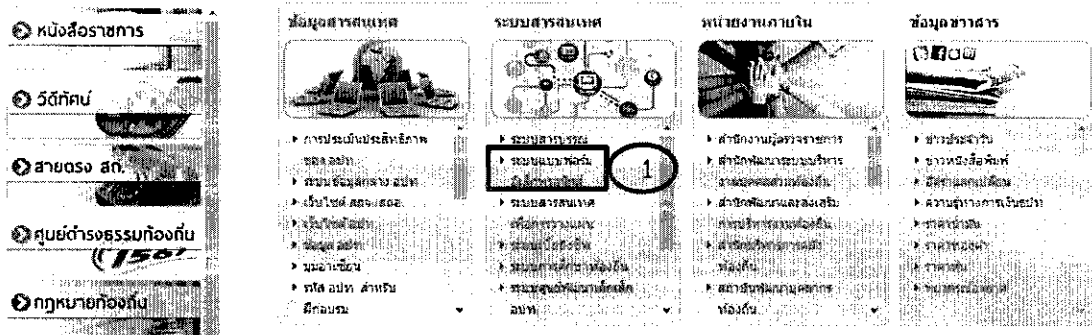
อธิบดีกรมส่งเสริมการปกครองท้องถิ่น

กองพัฒนาและส่งเสริมการบริหารงานท้องถิ่น


ส่วนส่งเสริมการพัฒนาโครงสร้างพื้นฐาน

โทร. ๐-๒๒๕๑-๙๐๐๐ ต่อ ๔๑๑๖ โทรสาร ๐-๒๒๕๑-๖๙๓๑

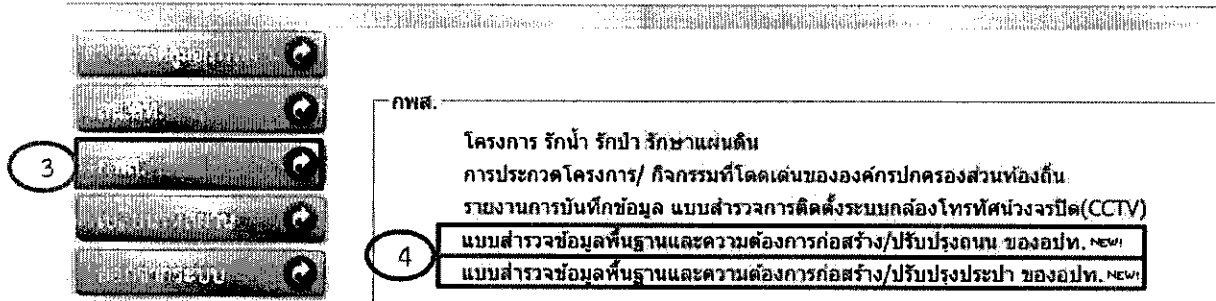
**คู่มือ**  
**การบันทึกแบบสำรวจข้อมูลพื้นฐานและความต้องการก่อสร้าง/ปรับปรุงประปาและถนน**  
**ขององค์กรปกครองส่วนท้องถิ่น**



1. เปิดเว็บไซต์กรมส่งเสริมการปกครองท้องถิ่น (<http://www.dla.go.th>) เลือก “ระบบแบบฟอร์มอิเล็กทรอนิกส์”



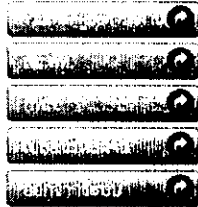
2. กรอก Username ที่ขึ้นต้นด้วย oth และ Password ของสำนักงานท้องถิ่นจังหวัด จากนั้นกดปุ่ม เข้าสู่ระบบ



3. เลือกเมนู กพส.

4. เลือกแบบสำรวจข้อมูลพื้นฐานและความต้องการก่อสร้าง/ปรับปรุงถนนของ อปท. หรือเลือกแบบสำรวจข้อมูลพื้นฐานและความต้องการก่อสร้าง/ปรับปรุงประปาของ อปท.

## แบบสำรวจถนนในความรับผิดชอบขององค์กรปกครองส่วนท้องถิ่น



แบบสำรวจถนนในความรับผิดชอบขององค์กรปกครองส่วนท้องถิ่น

1	จังหวัด	-เลือกจังหวัด-	
	อำเภอ	-เลือกอำเภอ-	
	หมู่ท. (ตบจ./เทศบาล/อบต.)	-เลือก หมู่ท.-	
2	จำนวนถนนถ่ายโอน		สายทาง
3	จำนวนถนนองค์กรปกครองส่วนท้องถิ่น		สายทาง
		เริ่มบันทึกข้อมูล	ออกจากราย
		4	

1. เลือกจังหวัด/อำเภอ/อปท.
2. กรอกจำนวนสายทางถนนถ่ายโอน
3. กรอกจำนวนสายทางถนนถ่าย อปท.
4. กดปุ่ม เริ่มบันทึกข้อมูล
5. กรอกข้อมูลพื้นฐานของถนน
6. กรอกข้อมูลรายละเอียดถนน
7. กรอกข้อมูลลักษณะถนน (จำนวนระยะทาง (1)+(2)+(3)+(4)+(5)+(6)=ระยะทางรวมข้อ 6.1)
8. กรอกข้อมูลปีที่ถ่ายโอน และการลงทะเบียนทางหลวงของท้องถิ่น
9. กรอกข้อมูลระยะทางและงบประมาณที่เคยได้รับจาก สถ.
10. หากมีแผนซ่อมบำรุงให้เลือกช่อง มี ระบบจะแสดงส่วนบันทึกข้อมูลข้อ 11
11. กรอกระยะทางและงบประมาณที่ต้องการซ่อมบำรุง (เช่น ถนนเดิมเป็นคอนกรีต ต้องการปรับปรุงเป็นถนนลาดยาง ให้กรอกที่ช่องลาดยาง)
12. กดปุ่ม บันทึก (ระหว่างกรอกข้อมูลให้กดปุ่มบันทึกเป็นระยะเพื่อป้องกันการหลุดจากระบบ)
13. กดปุ่ม ถนน อปท. เพื่อเข้าสู่หน้าจอบันทึกถนน อปท.

\*\* ในหน้าจอบันทึกถนน อปท. จะกรอกข้อมูลคล้ายกันแต่จะไม่มีช่องที่เกี่ยวข้องกับการถ่ายโอน



**แบบสำรวจถนนในความรับผิดชอบขององค์กรปกครองส่วนท้องถิ่น**  
จังหวัด กระบี่ อ.เกาะลันตา เทศบาลตำบลเกาะลันตาใหญ่

ถนนสายไอออน

← ตามที่กรอกไว้ในข้อ 2

**สายทางที่ 1**

ชื่อสายทาง (ชื่อที่ใช้เรียกสายทาง) \_\_\_\_\_

ชื่อสายทาง (ชื่อปัจจุบัน) \_\_\_\_\_

5 **คัดลอกเส้นตั้ง** H 0.0 E 0.0

**คัดลอกเส้นลาด** H 0.0 E 0.0

หน่วยงานที่ดำเนินการ  หน่วยงาน  หน่วยงานอื่น

6 **ความกว้างเฉลี่ย** 0.0 เมตร **ระยะทางที่ดำเนินการ** 0.0 เมตร

**พ่/รางระบายน้ำ**  มี  ความยาวของถนนมีพ่/รางระบายน้ำ 0.0 เมตร  ไม่มี

7

ประเภทถนนปัจจุบัน	คอนกรีต (1)	ลาดยาง (พหุฯ) (2)	ลาดยาง (3)	ลูกรัง (4)	หินคลุก (5)	อื่นๆ (6)
ระยะทาง (เมตร)	0.0	0.0	0.0	0.0	0.0	0.0

ปีดำเนินการ พ.ศ.

8 **การลงนามเป็นทางหลวงท้องถิ่น**  ลงทะเบียน  เลขที่สายทาง \_\_\_\_\_  ยังไม่ลงทะเบียน

9 **ระยะทางที่ได้รับการจัดสรรงบประมาณจาก สด. (ย้อนหลัง 5 ปี)**

ปี พ.ศ. 2559 ระยะทาง	<input type="text" value="0"/> เมตร	งบประมาณ	<input type="text" value="0.0"/> บาท
ปี พ.ศ. 2558 ระยะทาง	<input type="text" value="0"/> เมตร	งบประมาณ	<input type="text" value="0.0"/> บาท
ปี พ.ศ. 2557 ระยะทาง	<input type="text" value="0"/> เมตร	งบประมาณ	<input type="text" value="0.0"/> บาท
ปี พ.ศ. 2556 ระยะทาง	<input type="text" value="0"/> เมตร	งบประมาณ	<input type="text" value="0.0"/> บาท
ปี พ.ศ. 2555 ระยะทาง	<input type="text" value="0"/> เมตร	งบประมาณ	<input type="text" value="0.0"/> บาท

10 **แผนการซ่อมบำรุง/ปรับปรุง (ให้ชอรับงบประมาณ สด.)**


มี  ไม่มี

11

ประเภทถนนที่จะซ่อมบำรุง/ปรับปรุง	คอนกรีต	ลาดยาง (พหุฯ)	ลาดยาง	ลูกรัง	หินคลุก	อื่นๆ
ระยะทาง (เมตร)	0.0	0.0	0.0	0.0	0.0	0.0
งบประมาณ (บาท)	0.0	0.0	0.0	0.0	0.0	0.0

12      13

## ระบบประปาในพื้นที่องค์กรปกครองส่วนท้องถิ่น



รายงานผลสำรวจระบบประปาในพื้นที่องค์กรปกครองส่วนท้องถิ่น

จังหวัด

1 สาขา

อปท. (อบจ./เทศบาล/อบต.)

2 จำนวนหมู่บ้าน/ชุมชน

3

1. เลือกจังหวัด/อำเภอ/อปท.
2. กรอกจำนวนหมู่บ้าน (กรณี อบต.)/จำนวนชุมชน (กรณีเทศบาล)
3. กดปุ่ม บันทึก



รายงานผลสำรวจระบบประปาในพื้นที่องค์กรปกครองส่วนท้องถิ่น

จังหวัด สาขา

4

5

4. กรอกข้อมูลรายละเอียดตามช่อง (กรณีไม่มีข้อมูลให้ใส่ 0)
  - ข้อมูล  $(A2)+(A3)+(A4)+(A5)=(A1)$  หากไม่เท่ากันระบบจะไม่บันทึก
  - หากมีระบบประปาเดิมให้กรอกจำนวนในช่อง (B1)
  - หากมีความประสงค์ก่อสร้างระบบประปาเพิ่มเติมให้กรอกจำนวนในช่อง (B2)
  - หากไม่มีการกรอกจำนวนในช่อง (B1) และ (B2) ในหมู่บ้าน/ชุมชนใด ไม่ต้องทำข้อ 6 - 16
5. กดปุ่ม บันทึก

ผู้ใช้งาน : นาย. ช่าง. สม. นนท์

รายงานขอสำรวจระบบประปาในพื้นที่องค์การบริหารส่วนท้องถิ่น

จังหวัด อำเภอ

ด.กลาง	1	บ้าน	50	1	30	20	0	1	รายละเอียด
--------	---	------	----	---	----	----	---	---	------------

ชื่อ นายศิริโชค ป่ารุ่งเมษา โทร.086-135-5547 โทรสาร.022419000 ต่อ 4112 - 16

กลับ

6. กดปุ่ม รายละเอียด เพื่อกรอกข้อมูลรายละเอียดระบบประปา/ความประสงค์ก่อสร้างระบบประปา
7. กรอกชื่อของที่ตั้งระบบประปาให้มีชื่อแตกต่างกัน
8. ให้พิจารณาเจ้าของกรรมสิทธิ์ตามระเบียบพัสดุที่เกี่ยวข้องให้ชัดเจน ไม่ใช่พิจารณาเพียงกรรมการบริหาร
9. กรณีเลือกประปาภูเขา หรือประปาเชิงพาณิชย์ไม่ต้องทำข้อ 10
10. ระบุขนาดของระบบประปา
11. ระบุกำลังการผลิต และจำนวนครัวเรือนที่รับน้ำ
12. หากข้อ 8 เลือกหมู่บ้าน/หน่วยงานอื่น ให้เลือกปีที่ก่อสร้าง/ถ่ายโอน เป็น –ไม่ระบุ–
13. หากข้อ 8 เลือกหมู่บ้าน/หน่วยงานอื่น ให้เลือก ไม่มีความประสงค์ (เพราะไม่สามารถรองรับปริมาณได้)
14. ให้แยกใส่ข้อมูลตามความประสงค์โดยสามารถปรับปรุงซ่อมแซมและขยายเขตพร้อมกันได้
15. กรอกข้อมูลรายละเอียดระบบประปาที่ต้องการก่อสร้างเพิ่มเติม
16. กดปุ่ม บันทึก





ข้อแนะนำในการกรอกข้อมูลตามแบบสำรวจข้อมูลพื้นฐานและความต้องการก่อสร้าง/ปรับปรุง  
ประปาและถนนขององค์กรปกครองส่วนท้องถิ่น

๑. การกรอกข้อมูลให้กรอกข้อมูลถนนทุกสาย/ประปาทุกแห่งที่อยู่ในความรับผิดชอบของ อปท. ทั้งหมด  
**ไม่ใช่** กรอกข้อมูลเฉพาะที่จะขอรับงบประมาณ

๒. กรณีประปาที่เป็นทรัพย์สินของ อปท. (แม้ว่าให้คณะกรรมการหมู่บ้านบริหารจัดการ) ให้กรอกข้อมูล  
เป็นทรัพย์สินของ อปท. แต่กรณีประปาเป็นทรัพย์สินของหมู่บ้านหรือหน่วยงานอื่น ให้กรอกข้อมูลเฉพาะ  
รายละเอียดของประปา แต่ไม่สามารถกรอกข้อมูลในส่วนที่จะขอรับงบประมาณปรับปรุงได้

๓. การจำแนกระบบที่จะซ่อมแซมประปา

๑) ระบบน้ำดิบ หมายถึง แหล่งน้ำดิบ/อาคารโรงสูบน้ำดิบ/ท่อส่งน้ำดิบ/บ่อบาดาล/เครื่องสูบน้ำดิบ/  
ระบบไฟฟ้าภายใน/อื่นๆที่เกี่ยวข้อง

๒) ระบบผลิตน้ำ หมายถึง อาคารผลิตน้ำ/ถังน้ำใส/หอถังสูง/โรงสูบน้ำดี/อุปกรณ์ควบคุม/เครื่องสูบ  
น้ำดี/ระบบไฟฟ้าภายใน/อื่นๆที่เกี่ยวข้อง)

๓) ระบบจ่ายน้ำ หมายถึง ท่อจ่ายน้ำประปา/มิเตอร์/อื่นๆ

-----

บัญชีรายชื่อ องค์กรปกครองส่วนท้องถิ่นที่ยังไม่จัดส่งแบบสำรวจข้อมูลพื้นฐาน  
และความต้องการก่อสร้าง/ปรับปรุงประปา และถนนขององค์กรปกครองส่วนท้องถิ่น  
จังหวัดอุทัยธานี

ที่	อำเภอ	องค์กรปกครองส่วนท้องถิ่น	แบบสำรวจประปา	แบบสำรวจถนน
1	เมืองอุทัยธานี	อบจ.อุทัยธานี	ยังไม่ส่ง	ยังไม่ส่ง
2		เทศบาลเมืองอุทัยธานี	/	/
3		เทศบาลตำบลหาดทอง	ยังไม่ส่ง	ยังไม่ส่ง
4		อบต.หนองไผ่แบน	ยังไม่ส่ง	ยังไม่ส่ง
5		อบต.สะแกกรัง	ยังไม่ส่ง	ยังไม่ส่ง
6		อบต.น้ำซึม	ยังไม่ส่ง	ยังไม่ส่ง
7		อบต.ดอนขวาง	ยังไม่ส่ง	ยังไม่ส่ง
8		อบต.หนองแก	ยังไม่ส่ง	ยังไม่ส่ง
9		อบต.เกาะเทโพ	ยังไม่ส่ง	ยังไม่ส่ง
10		อบต.ท่าซุง	ยังไม่ส่ง	ยังไม่ส่ง
11		อบต.เนินแจง	ยังไม่ส่ง	ยังไม่ส่ง
12	ทัพทัน	เทศบาลตำบลทัพทัน	ยังไม่ส่ง	ยังไม่ส่ง
13		เทศบาลตำบลลูกคู่	ยังไม่ส่ง	ยังไม่ส่ง
14		เทศบาลตำบลหนองสระ	/	/
15		อบต.หนองกระทุ่ม	ยังไม่ส่ง	ยังไม่ส่ง
16		อบต.หนองกลางดง	ยังไม่ส่ง	ยังไม่ส่ง
17		อบต.โคกหม้อ	ยังไม่ส่ง	ยังไม่ส่ง
18		อบต.หนองยายดา	ยังไม่ส่ง	ยังไม่ส่ง
19	หนองขาหย่าง	เทศบาลตำบลหนองขาหย่าง	ยังไม่ส่ง	ยังไม่ส่ง
20		อบต.ดงขวาง	ยังไม่ส่ง	ยังไม่ส่ง
21		อบต.หนองขาหย่าง	ยังไม่ส่ง	ยังไม่ส่ง
22		อบต.ท่าโพ	ยังไม่ส่ง	ยังไม่ส่ง
23		อบต.หลุมเข้า	ยังไม่ส่ง	ยังไม่ส่ง
24		อบต.หนองไผ่	ยังไม่ส่ง	ยังไม่ส่ง
25	หนองฉาง	เทศบาลตำบลหนองฉาง	ยังไม่ส่ง	ยังไม่ส่ง
26		เทศบาลตำบลเขาบางแกรก	ยังไม่ส่ง	ยังไม่ส่ง
27		อบต.เขากวางทอง	ยังไม่ส่ง	ยังไม่ส่ง
28		อบต.ทุ่งโพ	ยังไม่ส่ง	ยังไม่ส่ง
29		อบต.ทุ่งพง	ยังไม่ส่ง	ยังไม่ส่ง
30		อบต.หนองนางนวล	ยังไม่ส่ง	ยังไม่ส่ง
31		อบต.หนองยาง	ยังไม่ส่ง	ยังไม่ส่ง
32		อบต.อุทัยเก่า	ยังไม่ส่ง	ยังไม่ส่ง

ที่	อำเภอ	องค์กรปกครองส่วนท้องถิ่น	แบบสำรวจประปา	แบบสำรวจถนน
33		อบต.หนองสรวง	ยังไม่ส่ง	ยังไม่ส่ง
34		อบต.หนองฉาง	ยังไม่ส่ง	ยังไม่ส่ง
35	สว่างอารมณ์	เทศบาลตำบลพลวงสองนาง	ยังไม่ส่ง	ยังไม่ส่ง
36		เทศบาลตำบลสว่างแจ้งสบายใจ	ยังไม่ส่ง	ยังไม่ส่ง
37		เทศบาลตำบลสว่างอารมณ์	ยังไม่ส่ง	ยังไม่ส่ง
38		อบต.ไม้เขี้ยว	ยังไม่ส่ง	ยังไม่ส่ง
39		อบต.บ่อยาง	ยังไม่ส่ง	ยังไม่ส่ง
40		อบต.หนองหลวง	ยังไม่ส่ง	ยังไม่ส่ง
41	ลานสัก	เทศบาลตำบลลานสัก	/	/
42		อบต.น้ำรอบ	ส่งแล้วยังไม่ครบ	ส่งแล้วยังไม่ครบ
43		อบต.ประดู่ยืน	/	/
44		อบต.ระบำ	/	/
45		อบต.ลานสัก	ยังไม่ส่ง	ยังไม่ส่ง
46		อบต.ทุ่งนางาม	ยังไม่ส่ง	ส่งแล้วยังไม่ครบ
47		อบต.ป่าอ้อ	/	/
48	อ.บ้านไร่	เทศบาลตำบลเมืองกาฐัง	ยังไม่ส่ง	ยังไม่ส่ง
49		เทศบาลตำบลบ้านไร่	ยังไม่ส่ง	ยังไม่ส่ง
50		อบต.เจ้าวัด	ยังไม่ส่ง	ยังไม่ส่ง
51		อบต.ทัพหลวง	ยังไม่ส่ง	ยังไม่ส่ง
52		อบต.หนองจอก	ยังไม่ส่ง	ยังไม่ส่ง
53		อบต.หนองบ่มกล้วย	ยังไม่ส่ง	ยังไม่ส่ง
54		อบต.ห้วยแห้ง	/	/
55		อบต.คอกควาย	ยังไม่ส่ง	ยังไม่ส่ง
56		อบต.บ้านบึง	ยังไม่ส่ง	ยังไม่ส่ง
57		อบต.บ้านไร่	ยังไม่ส่ง	ยังไม่ส่ง
58		อบต.บ้านใหม่คลองเคียน	ยังไม่ส่ง	ยังไม่ส่ง
59		อบต.เมืองกาฐัง	ยังไม่ส่ง	ยังไม่ส่ง
60		อบต.วังหิน	ยังไม่ส่ง	ยังไม่ส่ง
61		อบต.หุข้าง	ยังไม่ส่ง	ยังไม่ส่ง
62	อ.ห้วยคต	อบต.ทองกลาง	ยังไม่ส่ง	ยังไม่ส่ง
63		อบต.ห้วยคต	ยังไม่ส่ง	ยังไม่ส่ง
64		อบต.สุขฤทัย	ยังไม่ส่ง	ยังไม่ส่ง